

PLAN DE PREVENTION DES RISQUES NATURELS INONDATION

Bassin versant de la Durance










LAURIS

CARTE REGLEMENTAIRE

Echelle:1/5 000 ème

Dossier approuvé

LEGENDE DU ZONAGE REGLEMENTAIRE

-  zone rouge - risque fort en zone urbanisée ou non
-  zone orange - risque modéré en zone naturelle ou agricole - 0.5 m < h < 1 m
-  zone orange - risque modéré en zone naturelle ou agricole - h < 0.5 m
-  zone rouge hachurée - zone de recul à l'arrière des digues et remblais
-  zone bleu foncé - risque fort en centre urbain dense
-  zone bleue - risque modéré en zone urbanisée - 0.5 m < h < 1 m
-  zone bleue hachurée - risque modéré en zone urbanisée - h < 0.5 m
-  zone violette - zone d'emprise de la crue exceptionnelle
-  enveloppes des autres PPRI prescrits et approuvés

