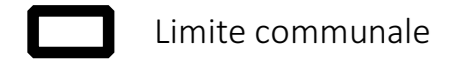

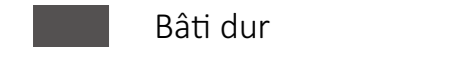



















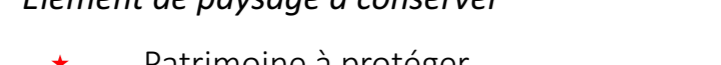


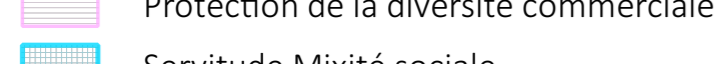
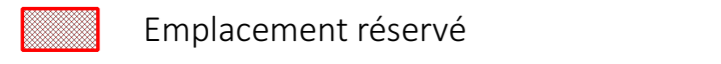
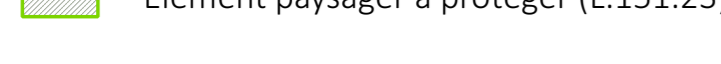



 Département du Vaucluse
 Communauté d'agglomération Luberon Monts de Vaucluse
MAIRIE DE LAURIS
 20 avenue Joseph Garnier
 84360 Lauris
 Tél. 04 90 88 20 01
 contact.mairie@lauris.fr

PLU
 PLAN LOCAL D'URBANISME

REGLEMENT GRAPHIQUE
 Vue globale - Planche graphique - Zoom sur le bourg
 Date d'arrêt : 30/01/2024 | Date d'approbation : ___/___/___

| | |
|---|--|
| <p> Limite communale</p> <p>Cadastré :</p> <p> Parcelle</p> <p>Types de bâtis :</p> <p> Bâti dur</p> <p> Bâti léger</p> <p>Zones :</p> <ul style="list-style-type: none">  UA  Aa  Aaf1  Aaf3  Apf1  Ap  Nn  Nnf1  Nnf2  Nnf3  Ns  UBa  UBb  UC  UDF3  UD  Nh | <p>Prescriptions :</p> <ul style="list-style-type: none">  Élément paysager à protéger (L.151.23)  Élément de paysage à conserver  Patrimoine à protéger  Secteur de projet en attente d'un projet d'aménagement global  Secteur comportant des orientations d'aménagement et de programmation  Protection de la diversité commerciale  Servitude Mixité sociale  Emplacement réservé  Élément paysager à protéger (L.151.23) |
|---|--|