















 Département du Vaucluse
 Communauté d'agglomération Luberon Monts de Vaucluse
MAIRIE DE LAURIS
 20 Avenue Joseph Garnier
 84200 Lauris
 Tél. 04 90 08 20 01
 contact.mairie@lauris.fr

PLU
PLAN LOCAL D'URBANISME

REGLEMENT GRAPHIQUE
 Vue globale - Planche graphique - Servitudes d'utilité publique
 Date d'arrêt : 30/01/2024 | Date d'approbation : ___/___/___

-  Limite communale
- Cadastre**
-  Bâti
-  Parcelle
- Servitudes d'utilité publique**
-  Monument historique (AC1)
-  Monument historique (assiette de protection AC1)
-  Délimitation du domaine public fluvial de la Durance en rive droite (EL3)
-  Canal de Provence (A2)
-  Canal Sud-Luberon (A3)
-  PPRi de la Durance (PM1)
-  Centre radioélectrique (PT1)
-  Centre radioélectrique (assiette de protection PT1)
-  Centre radioélectrique (PT2)
-  Centre radioélectrique (assiette de protection PT2)