



**COMMUNE DE LAURIS**

***ELABORATION DU  
PLAN LOCAL D'URBANISME***

***TOME 1***

***4.4 Fiche patrimoine L151-19***

**Arrêté le 30/01/2024**

**Approuvé le .../.../...**

**planéd**  
Planification et Développement

**ecovia**  
Ingénieurs Conseil Environnement

**Mairie de Lauris**  
20 avenue Joseph Garnier  
Tel : 04 90 08 20 01  
accueil.mairie@lauris.fr

## **ANNEXE – ESPACE BOISE CLASSE, ELEMENT PAYSAGER ET PATRIMONIAL A PROTEGER**

### **Rappel :**

- "Les travaux ayant pour effet de modifier ou de supprimer un élément que le plan local d'urbanisme a identifié, en application du 2° de l'article L.123-1-5 III (L. 151-19 nouveau), comme présentant un intérêt patrimonial ou paysager" doivent être précédés d'une autorisation d'urbanisme ;

- "Les travaux ayant pour objet de démolir ou de rendre inutilisable tout ou partie d'une construction identifiée comme devant être protégée, en application du 2° de l'article L.123-1-5 III (L. 151-19 nouveau), ou située dans un périmètre délimité en application du même article comme constituant un élément de patrimoine ou de paysage à protéger et à mettre en valeur, doivent être précédés d'un permis de démolir.

1

### **1. Les puits**

- 1.1 La Grande Bastide**
- 1.2 Les Grès (1)**
- 1.3 Les Grès (2)**
- 1.4 La Ryvaine (1)**
- 1.5 La Ryvaine (2)**

1

### **2. Les fontaines**

- 2.1 Place du château**
- 2.2 Place de l'église**
- 2.3 Rue du lavoir**
- 2.4 Rue du mûrier**
- 2.5 Rue Saint-Marc**
- 2.6 Rue Bonne Fontaine**
- 2.7 Rue Saint-Roch / Avenue de la Crau**
- 2.8 Fontenille**
- 2.9 La Marchande**

1

### **3. Les pigeonniers**

- 3.1 Le château**
- 3.2 Les Mességuières**
- 3.3 Les Grilles du Vachon**
- 3.4 La Grande Bastide**
- 3.5 Les Grès**

1

### **4. Les édifices religieux**

- 4.1 Eglise Notre-Dame du Purification**
- 4.2 Oratoire de Sainte-Marguerite**
- 4.3 Oratoire de Sainte-Catherine**
- 4.4 Oratoire de Saint-Marc**
- 4.5 Oratoire de la Sante**
- 4.6 Oratoire de Saint-Joseph**
- 4.7 Croix monumentale**
- 4.8 Chapelle de Saint-Roch**
- 4.9 Oratoire de Saint-Roch**
- 4.10 Oratoire de Saint-Jean**

1



5. Les bassins, lavoirs, réservoirs et aqueduc

- 5.1 Les bassins des terrasses du château
- 5.2 Le bassin de Fontenille
- 5.3 Le lavoir sous les Campagnes
- 5.4 Le lavoir de la Cime
- 5.5 Le réservoir des Grilles
- 5.6 Le réservoir du Méou
- 5.7 L'aqueduc des Grès

1

6. Monuments

- 6.1 Monument commémoratif LERCARI Livio
- 6.2 Monument commémoratif GARNIER Joseph
- 6.3 Monument aux Morts

1

7. Moulins

- 7.1 L'usine hydroélectrique du Moulin
- 7.2 Le moulin de la Frèche

1

8. Vestiges préhistoriques et romains

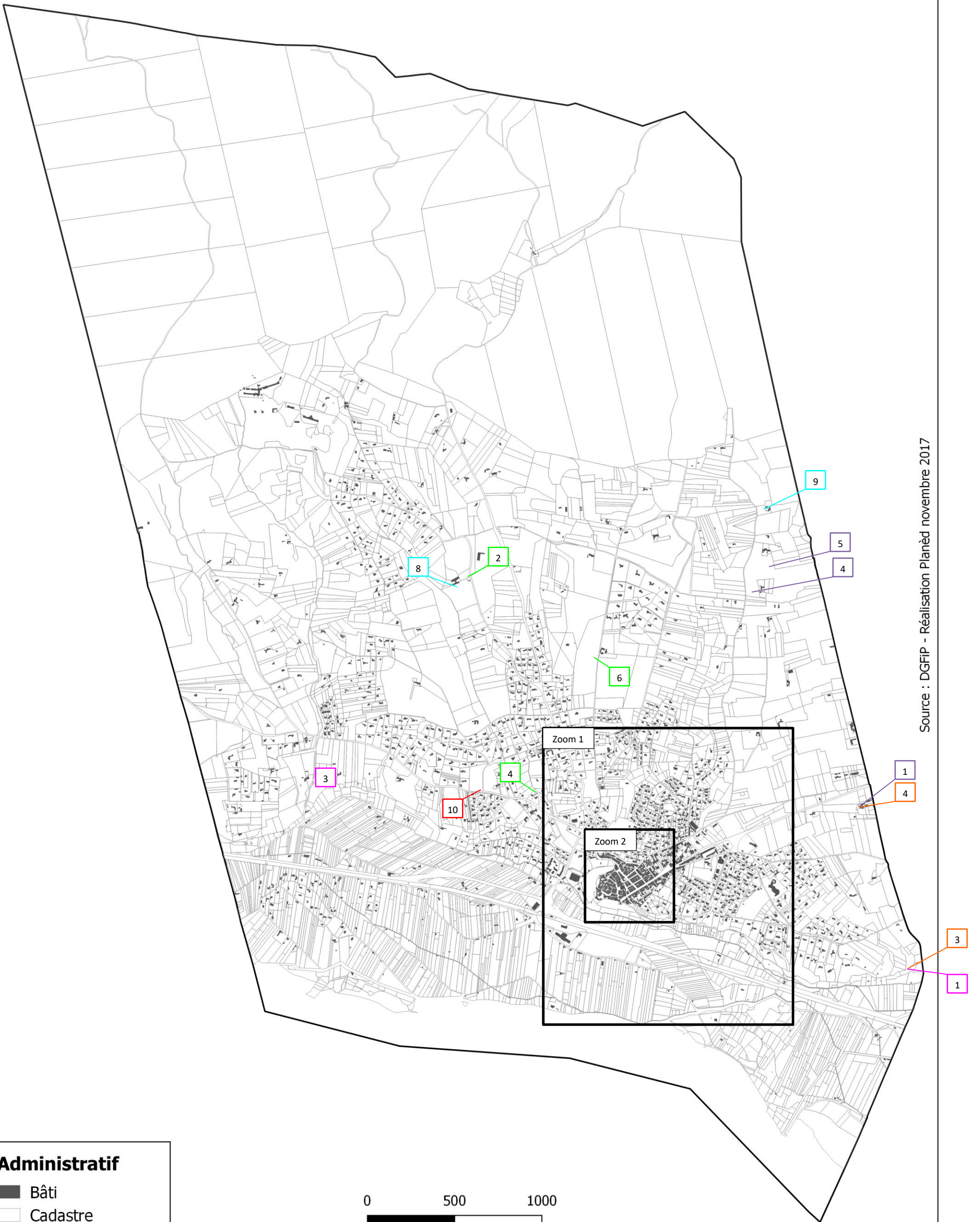
- 8.1 Les Grilles du Vachon
- 8.2 Le Claut
- 8.3 Tradevens

1

9. Elements remarquables

- 9.1 Place du château
- 9.2 Rue Rigaud
- 9.3 Maison dite de Garde
- 9.4 Impasse du château
- 9.5 Place du château
- 9.6 Rue sainte Marguerite
- 9.7 Impasse du Portail
- 9.8 Maison Pérussis
- 9.9 Place de l'église
- 9.10 Rue de l'Arcade
- 9.11 Tour Philippe
- 9.12 Maison Claustrale
- 9.13 Grand Rue
- 9.14 Place de l'église
- 9.15 Rue du Couvent
- 9.16 Rue du Couvent
- 9.17 Grand Rue
- 9.18 Place Sainte Catherine
- 9.19 Rue des remparts

# Plan cadastral de la commune de Lauris



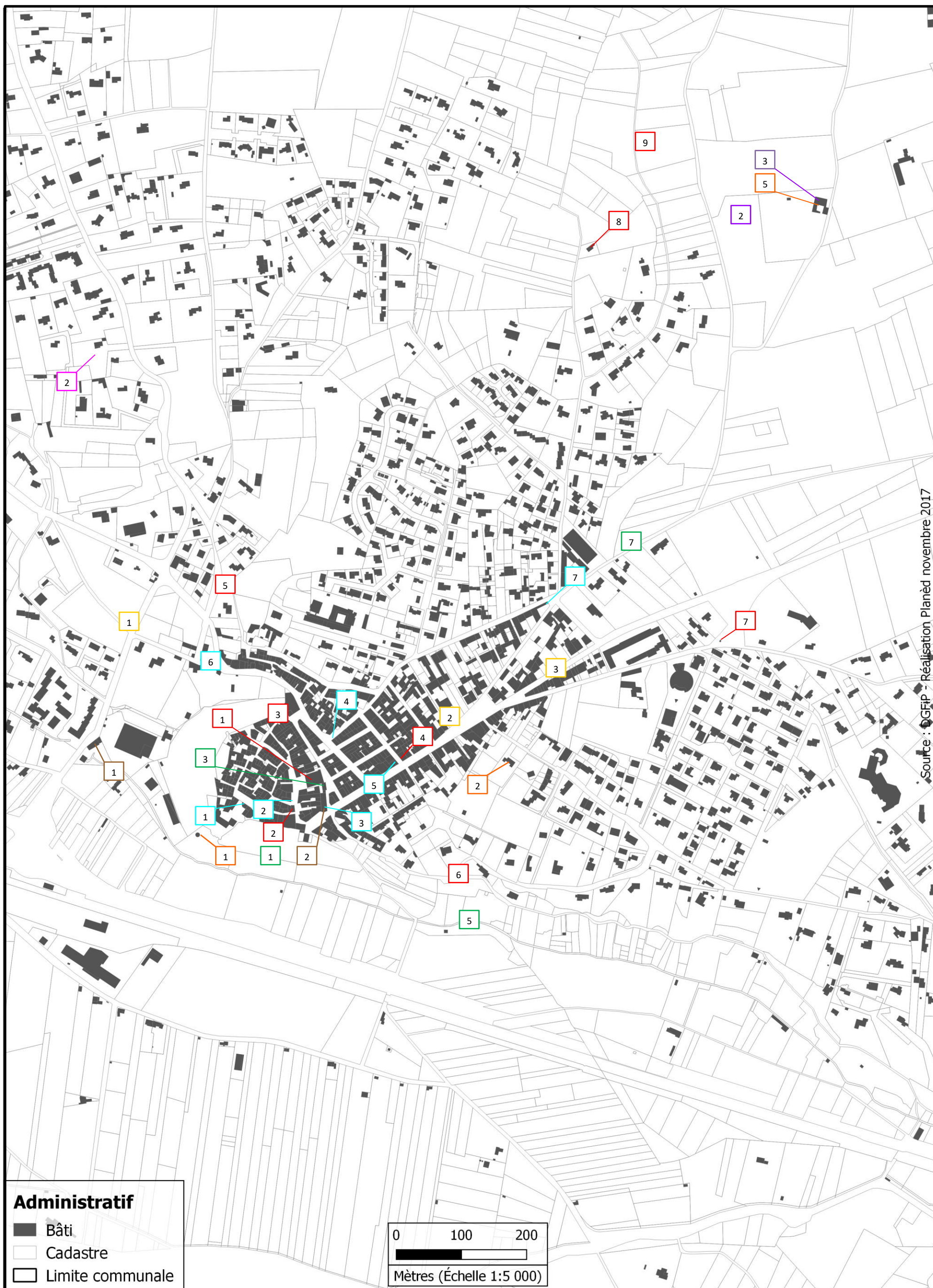
## Administratif

- Bâti
- Cadastre
- Limite communale

0 500 1000  
Mètres (Échelle 1:19 000)



Zoom 1



Source : OGFIP - Réalisation Planéé novembre 2017



Zoom 2

**Administratif**

- Bâti
- Cadastre
- Limite communale



1.4

1.1

PNR PACA - PATRIMOINE BÂTI

Intitulé : Puits  
Commune : Lauzis  
Référence : 2845



Intitulé : Puits  
Référence : 2845

Informations générales

Thème  
Type : Puits  
Patrimoine : Hydraulique  
Adresse  
Département : VAUCLUSE  
Lieu-dit : La grande Basilde  
Données cadastrales : Années : 000  
Adresse de l'édifice : La grande Basilde  
Commune : Lauzis  
Section : C  
Parcelle : 1245  
2660

Statut de la propriété : Privé  
Accessibilité au public : Non accessible  
Adresse du propriétaire :  
Accès : Le puits se trouve dans la cour de la grande basilde au pied du pigeonnier

Localisation

Coordonnées :	X	Y
GPS :		
Lambert II carto PARIS :		

Altitude : mètres  
Pente :  
Exposition :



www.pnrpaca.org

PNR PACA - PATRIMOINE BÂTI

Intitulé : Puits  
Commune : Lauzis  
Référence : 2845



Description

Description architecturale et historique

Description architecturale :  
Jolie puits maçonné dans l'escalier montant au pigeonnier, la base du puits est fait de deux grosses pierres moulurées. L'ensemble est surmonté par une voûte à coquille.  
La puits est fermé par une lourde pierre.

Historique :

Croyances, légendes, anecdotes :

Date de construction : XIXe  
Date de transformation 1 :  
Date de transformation 2 :  
Date de transformation 3 :  
Date de transformation 4 :



www.pnrpaca.org



## PNR PACA - PATRIMOINE BÂTI

### Usage et état

Usage actuel : Aucun

Usage ancien : Puits

État de conservation : Bon état

État de protection : Aucune

Date de la protection : -

Autre état de protection : -

Date de la protection : -

### Enjeux et recommandations

Actions de sauvegarde réalisées :

État sanitaire : Belle édifice en état

Recommandations de conservation :

Projets et enjeux particuliers :

### Structure et matériaux

Structure du mur : Principaux matériaux employés :

Style architectural :

Type de voutement :

Huisserie :

Couverture :

### Particularités

Troglodyte : Non

Liens avec d'autres éléments :

Alimentation en eau : Actuelle

Intitulé : Puits  
Référence : 2845

## PNR PACA - PATRIMOINE BÂTI



Intitulé : Puits

Commune : Lauris

Référence : 2845

### Ressources

#### Sources historiques

Sources orales 1 :

Sources orales 2 :

Sources bibliographiques 1  
(Auteur, Titre, Edition, Page) :

Sources bibliographiques 2  
(Auteur, Titre, Edition, Page) :

#### Enquête 1

Date relevé : 06-08-2010

Ref. étude : Recensement petit patrimoine

Nom de l'enquêteur : Benoît Dumortier

Structure : PNRL

Nom du (des) recenseur(s) : Benoît Dumortier

#### Saisie

Date d'enregistrement : 10-08-2010

Auteur de la saisie : Benoît Dumortier

#### Enquête 2

Date de mise à jour : -

Ref. étude :

Nom de l'enquêteur :

Structure 2 :

Nom du (des) recenseur(s) 2 :



www.pnrpaca.org



www.pnrpaca.org

1,2

1,2

# PNR PACA - PATRIMOINE BÂTI

**Intitulé : Puits**  
Commune : Lauris  
Référence : 2841



Intitulé : Puits  
Référence : 2841

## Informations générales

### Thème

Type : Puits

Patrimoine : Hydraulique

### Adresse

Département : VAUCLUSE

Lieu-dit : Les Grés

Données cadastrales :

Adresse de l'édifice : Les Grés

Commune : Lauris

Section : B

Année : 000

Parcelle : 1650

1612

Statut de la propriété : Privé Propriétaire :

Accessibilité au public : Visible depuis le domaine public

Adresse du propriétaire :

Accès : LE puits se trouve à proximité de la basilide des Grés au centro d'un champ de vigne.

## Localisation

Coordonnées : X Y

GPS :

Lambert II carto PARIS :

Altitude : mètres


Pente : Exposition :



www.pnrpaca.org

# PNR PACA - PATRIMOINE BÂTI

**Intitulé : Puits**  
Commune : Lauris  
Référence : 2841



Intitulé : Puits  
Référence : 2841

## Description

### Description architecturale et historique

Description architecturale : Puits à ôme en moellons liés recouvert d'onduit. Un petit système permisé auparavant de verser l'eau puisée directement dans un abreuvoir. L'ensemble est fermé par une palette

Historique :

Croyances, légendes, anecdotes :

Date de construction :

Date de transformation 1 :

Date de transformation 2 :

Date de transformation 3 :

Date de transformation 4 :



www.pnrpaca.org



## PNR PACA - PATRIMOINE BÂTI

### Usage et état

Usage actuel : Puits

Usage ancien : Puits

État de conservation : État moyen

État de protection : Aucune

Date de la protection : -

Autre état de protection :

Date de la protection : -

### Enjeux et recommandations

Actions de sauvegarde réalisées :

État sanitaire : État général moyen

Recommandations de conservation :

Projets et enjeux particuliers :

### Structure et matériaux

Structure du mur : Principaux matériaux employés :

Style architectural :

Type de voûtement :

Huisserie :

Couverture :

### Particularités

Troglodyte : Non

Liens avec d'autres éléments :

Alimentation en eau : Actuelle

Intrusité : Puits  
Référence : 2841

## PNR PACA - PATRIMOINE BÂTI

### Intrusité : Puits

Commune : Lauris

Référence : 2841



Intrusité : Puits  
Référence : 2841

### Ressources

#### Sources historiques

Sources orales 1 :

Sources orales 2 :

Sources bibliographiques 1  
(Auteur, Titre, Edition, Page) :

Sources bibliographiques 2  
(Auteur, Titre, Edition, Page) :

#### Enquête 1

Date relevé : -

Ref. étude :

Nom de l'enquêteur :

Structure :

Nom du (des) recenseur(s) :

#### Saisie

Date d'enregistrement : -

Auteur de la saisie :

#### Enquête 2

Date de mise à jour : -

Ref. étude :

Nom de l'enquêteur :

Structure 2 :

Nom du (des) recenseur(s) 2 :



www.pnrpaca.org



www.pnrpaca.org



# PNR PACA - PATRIMOINE BÂTI

**Intitulé :** Puits  
**Commune :** Lauris  
**Référence :** 2840



Intitulé : Puits  
Référence : 2840

## Informations générales

### Thème

Type : Puits

Patrimoine : Hydraulique

### Adresse

Département : VAUCLUSE

Lieu-dit : Les grés

Données cadastrales :

Adresse de l'édifice : Les grés

Commune : Lauris

Année : 000

Parcelle : 1650

Section : B

Statut de la propriété : Privé

Propriétaire :

Accessibilité au public : Non accessible

Adresse du propriétaire :

Accès : LE puits se trouve dans la cour de la basilide des Grés

## Localisation

Coordonnées :

X Y

GPS :

Lambert II carto PARIS :

Altitude : mètres

Pente :

Exposition :



www.pnrpaca.org

# PNR PACA - PATRIMOINE BÂTI

**Intitulé :** Puits  
**Commune :** Lauris  
**Référence :** 2840



Intitulé : Puits  
Référence : 2840

## Description

### Description architecturale et historique

Description architecturale :

Puits couvert et fermé, intégré au mur de clôture de l'habitation et dominant sur la cour intérieur. L'ensemble est en moellons liés et fermé par une double porte de bois. Le puits est profond d'environ 14 m et un première plaque est placée à 7m. L'ancienne pompe est toujours en place dans le puits.

Historique :

Croniques, légendes, anecdotes :

Date de construction : XVIIIe

Date de transformation 1 :

Date de transformation 2 :

Date de transformation 3 :

Date de transformation 4 :



www.pnrpaca.org

**Usage et état**

Usage actuel : Aucun

Usage ancien : Puits

État de conservation : Bon état

État de protection :

Date de la protection : -

Autre état de protection :

Date de la protection : -

**Enjeux et recommandations**

Actions de sauvegarde réalisées :

État sanitaire : L'ensemble est en bon état

Recommandations de conservation :

Projets et enjeux particuliers :

**Structure et matériaux**

Structure du mur : Principaux matériaux employés :

Style architectural :

Type de voûtement :

Huissierie :

Couverture :

**Particularités**

Troglodyte : Non

Liens avec d'autres éléments :

Alimentation en eau : Actuelle

Intitulé : Puits  
Référence : 2840



Intitulé : Puits  
Commune : Lauris  
Référence : 2840



**Ressources**

**Sources historiques**

Sources orales 1 :

Sources orales 2 :

Sources bibliographiques 1  
(Auteur, Titre, Edition, Page) :

Sources bibliographiques 2  
(Auteur, Titre, Edition, Page) :

**Enquête 1**

Date relevé : -

Ref. étude :

Nom de l'enquêteur :

Structure :

Nom du (des) recenseur(s) :

**Saisie**

Date d'enregistrement : -

Auteur de la saisie :

**Enquête 2**

Date de mise à jour : -

Ref. étude :

Nom de l'enquêteur :

Structure 2 :

Nom du (des) recenseur(s) 2 :





1,1

1.4

# PNR PACA - PATRIMOINE BÂTI

**Intitulé :** Puits  
**Commune :** Lauris  
**Référence :** 2837



Intitulé : Puits  
Référence : 2837

## Informations générales

**Thème :**  
**Type :** Puits  
**Patrimoine :** Hydraulique  
**Adresse :**  
**Département :** VAUCLUSE  
**Lieu-dit :** Le Suy *La Rivayne*  
**Données cadastrales :** Année : 000  
**Adresse de l'édifice :** Le Suy  
**Commune :** Lauris  
**Section :** B  
**Parcelle :** 1421

**Statut de la propriété :** Privé  
**Propriétaire :**  
**Accessibilité au public :** Non accessible  
**Adresse du propriétaire :**  
**Accès :** Le puits se trouve au bord du chemin qui mène à la Rivayne, il est placé au milieu d'un champ

## Localisation

Coordonnées	X	Y
GPS	5.322	43.7821
Lambert II carto PARIS	840652.6	1866838

**Altitude :** mètres  
**Pente :** Exposition :



www.pnmpaca.org

# PNR PACA - PATRIMOINE BÂTI

**Intitulé :** Puits  
**Commune :** Lauris  
**Référence :** 2837



Intitulé : Puits  
Référence : 2837

## Description

### Description architecturale et historique

**Description architecturale :**  
Puits à dome recouvert d'enduit. Le puits est clos par une porte de bois entourée de fils de fer.

**Historique :**

**Croyances, légendes, anecdotes :**

**Date de construction :**  
**Date de transformation 1 :**  
**Date de transformation 2 :**  
**Date de transformation 3 :**  
**Date de transformation 4 :**



www.pnmpaca.org

## PNR PACA - PATRIMOINE BÂTI

### Usage et état

Usage actuel : Aucun

Usage ancien : Puits

Etat de conservation : Etat moyen

Etat de protection : Aucune

Date de la protection : -

Autre état de protection :

Date de la protection : -

### Enjeux et recommandations

Actions de sauvegarde réalisées :

Etat sanitaire : L'édifice semble abandonné...

Recommandations de conservation :

Projets et enjeux particuliers :

### Structure et matériaux

Structure du mur : Principaux matériaux employés :

Style architectural :

Type de voûtement :

Huissierie :

Couverture :

### Particularités

Troglodyte : Non

Liens avec d'autres éléments :

Alimentation en eau : Historique

Intitulé : Puits  
Référence : 2837

## PNR PACA - PATRIMOINE BÂTI



Intitulé : Puits

Commune : Lauris

Référence : 2837

### Ressources

#### Sources historiques

Sources orales 1 :

Sources orales 2 :

Sources bibliographiques 1  
(Auteur, Titre, Edition, Page) :

Sources bibliographiques 2  
(Auteur, Titre, Edition, Page) :

#### Enquête 1

Date relevé : 06-08-2010

Ref. étude : Recensement petit patrimoine

Nom de l'enquêteur : Benoit Dumortier

Structure : PNRL

Nom du (des) recenseur(s) : Benoit Dumortier

#### Saisie

Date d'enregistrement : 10-08-2010

Auteur de la saisie : Benoit Dumortier

#### Enquête 2

Date de mise à jour :

Ref. étude :

Nom de l'enquêteur :

Structure 2 :

Nom du (des) recenseur(s) 2 :





PNR PACA - PATRIMOINE BÂTI

Intitulé : Puits  
Commune : Lauris  
Référence : 890



Intitulé : Puits  
Référence : 890

Informations générales

Thème

Type : Puits  
Patrimoine : Hydraulique

Adresse

Département : VAUCLUSE  
Lieu-dit : La Rivayne  
Données cadastrales : Année : 000 Section : B Parcelle : 1421  
Adresse : La Rivayne  
de l'édifice .

Commune : Lauris

Statut de la propriété : Privé Propriétaire :

Accessibilité au public : Non accessible

Adresse du propriétaire : La Rivayne

Accès : Le puits se trouve au bord d'un champs de vigne, sur le chemin menant de la Rivayne au lieu dit les Garrigues à Puyvert.

Localisation

Coordonnées :	X	Y
GPS :	5.3236	43.7633
Lambert II carto PARIS :	840727	1866969.8

Altitude : mètres      Pente :      Exposition :

PNR PACA - PATRIMOINE BÂTI

Intitulé : Puits  
Commune : Lauris  
Référence : 890



Intitulé : Puits  
Référence : 890

Description

Description architecturale et historique

Description architecturale :  
Puits à dôme et meulons lié accolé à un petit muret (ancien réservoir ?).  
Le puits n'est plus en eau suite à un effondrement. L'ensemble est fermé par une porte de bois en mauvaise état

Historique :

Croyances, légendes, anecdotes :

- Date de construction :
- Date de transformation 1 :
- Date de transformation 2 :
- Date de transformation 3 :
- Date de transformation 4 :

## PNR PACA - PATRIMOINE BÂTI

### Usage et état

Usage actuel : Aucun

Usage ancien : Puits

Etat de conservation : Mauvais état

Etat de protection : Aucune

Date de la protection : -

Autre état de protection :

Date de la protection : -

### Enjeux et recommandations

Actions de sauvegarde réalisées :

Etat sanitaire : L'ensemble est délabré malgré quelque restaurations. Des pierres jonche les alentours du puits.

Recommandations de conservation :

Projets et enjeux particuliers :

### Structure et matériaux

Structure du mur : Principaux matériaux employés :

Style architectural :

Type de voûtement :

Huisserie :

Couverture :

### Particularités

Troglodyte : Non

Liens avec d'autres éléments :

Alimentation en eau : Historique

Intitulé : Puits  
Référence : 890

## PNR PACA - PATRIMOINE BÂTI



Intitulé : Puits

Commune : Lauris

Référence : 890

### Ressources

#### Sources historiques

Sources orales 1 :

Sources orales 2 :

Sources bibliographiques 1  
(Auteur, Titre, Edition, Page) :

Sources bibliographiques 2  
(Auteur, Titre, Edition, Page) :

#### Enquête 1

Date relevé : -

Ref. étude : Inventaire du patrimoine rural du Parc naturel régional du Luberon

Nom de l'enquêteur :

Structure : Parc naturel régional du Luberon

Nom du (des) recenseur(s) :

#### Saisie

Date d'enregistrement : 16-11-2000

Auteur de la saisie : Olivier Joubert

#### Enquête 2

Date de mise à jour : -

Ref. étude :

Nom de l'enquêteur :

Structure 2 :

Nom du (des) recenseur(s) 2 :



www.pnrpaca.org



www.pnrpaca.org



218

212

Intitulé : "La Fontaine du Château"

Commune : Lauris  
Référence : 863



Intitulé : "La Fontaine du Château"  
Référence : 863

Informations générales

Thème

Type : Fontaine  
Patrimoine : Hydraulique  
Adresse  
Département : VAUCLUSE  
Lieu-dit : Village  
Commune : Lauris  
Données cadastrales : Année : 000 Section : C Parcelle : DP  
Adresse de l'édifice : Place du Château

Statut de la propriété : Privé Propriétaire :  
Accessibilité au public : Visible depuis le domaine public  
Adresse du propriétaire :  
Accès : A l'entrée portail du château.

Localisation

Coordonnées : X Y  
GPS :  
Lambert II carto PARIS :  
Altitude : mètres  
Pente :  
Exposition :



Intitulé : "La Fontaine du Château"

Commune : Lauris  
Référence : 863



Intitulé : "La Fontaine du Château"  
Référence : 863

Description

Description architecturale et historique

Description architecturale : Fontaine isolée à plan carré. Bassin carré. Fût de colonne central. Canon de bronze non décoré.

Historique : Cette fontaine était primitivement située dans la Basse-Cour du château, puis elle fut cédée et déplacée au XVIII<sup>e</sup> siècle à la communauté. Elle a été reconstruite en 1859. Restauré dans les années 2000, aménagement réalisé autour de la fontaine en 2009

Croyances, légendes, anecdotes :

Date de construction : XVIII<sup>e</sup>  
Date de transformation 1 : 1859  
Date de transformation 2 :  
Date de transformation 3 :  
Date de transformation 4 :



**Usage et état**

Usage actuel : Usage initial

Usage ancien : Fontaine

État de conservation : Bon état

État de protection : Aucune

Date de la protection : -

Autre état de protection : Inscrit à l'inventaire fondamental

Date de la protection : 28-12-1989

**Enjeux et recommandations**

Actions de sauvegarde réalisées :

État sanitaire : Bon état général

Recommandations de conservation :

Projets et enjeux particuliers :

**Structure et matériaux**

Structure du mur : Principaux matériaux employés :

Style architectural :

Type de voûtement :

Huisserie :

Couverture :

**Particularités**

Troglodyte : Non

Liens avec d'autres éléments :

Alimentation en eau : Actuelle

Intitulé : "La Fontaine du Château"  
Référence : 863



Intitulé : "La Fontaine du Château"

Commune : Lauris  
Référence : 863

**Ressources**

**Sources historiques**

Sources orales 1 :

Sources orales 2 :

Sources bibliographiques 1 : Notice base Mérimée : IA00057809 (Auteur, Titre, Edition, Page) :

Sources bibliographiques 2 : Inventaire général des monuments et des richesses artistiques de la France, (Auteur, Titre, Edition, Page) : Vaucluse, Pays d'Agues p 232

**Enquête 1**

Date relevé : -

Ref. étude : Inventaire du patrimoine rural du Parc naturel régional du Luberon

Nom de l'enquêteur :

Structure : Parc naturel régional du Luberon

Nom du (des) recenseur(s) :

**Saisie**

Date d'enregistrement : 16-11-2000

Auteur de la saisie : Olivier Joubert

**Enquête 2**

Date de mise à jour : -

Ref. étude :

Nom de l'enquêteur :

Structure 2 :

Nom du (des) recenseur(s) 2 :





PNR PACA - PATRIMOINE BÂTI

Intitulé : "La Fontaine de l'Église"

Commune : Lauris  
Référence : 864



Intitulé : "La Fontaine de l'Église"  
Référence : 864

Informations générales

**Thème**

Type : Fontaine  
Patrimoine : Hydraulique

**Adresse**

Département : VAUCLUSE  
Lieu-dit : Village  
Commune : Lauris

Données cadastrales : Année : 000  
Section : C  
Parcelle : DP

Adresse de l'édifice :  
Place de l'Église

Statut de la propriété : Public  
Propriétaire : La commune

Accessibilité au public : Ouvert au public

Adresse du propriétaire :

Accès : La fontaine se trouve à l'angle de la place de l'Église et de la rue Saint Marguerite

Localisation

Coordonnées :	X	Y
GPS :		
Lambert II carto PARIS :		

Altitude : mètres      Pente : Exposition :

PNR PACA - PATRIMOINE BÂTI

Intitulé : "La Fontaine de l'Église"

Commune : Lauris  
Référence : 864



Intitulé : "La Fontaine de l'Église"  
Référence : 864

Description

Description architecturale et historique

Description architecturale :  
Buffet d'eau en pierre de taille calcaire, mascarons sculptés, pilastres et corniches.  
A rapprocher des fontaines du Jardin-Neuf.

Historique :  
"Fontaine communale reconstruite en 1761 face à l'entrée de l'église."

Cronances, légendes, anecdotes :

Date de construction : 1761  
Date de transformation 1 :  
Date de transformation 2 :  
Date de transformation 3 :  
Date de transformation 4 :



**Usage et état**

Usage actuel : Usage initial

Usage ancien : Fontaine

Etat de conservation : Bon état

Etat de protection : Aucune

Date de la protection : -

Autre état de protection : Inscrit à l'inventaire fondamental

Date de la protection : 28-12-1989

**Enjeux et recommandations**

Actions de sauvegarde réalisées :

Etat sanitaire :

Recommandations de conservation :

Projets et enjeux particuliers :

**Structure et matériaux**

Structure du mur : Principaux matériaux employés :

Style architectural :

Type de voûtement :

Hauteur :

Couverture :

**Particularités**

Triglyphe : Non

Liens avec d'autres éléments :

Alimentation en eau : Actuelle

Intitulé : "La Fontaine de l'Eglise"  
Référence : BM

Intitulé : "La Fontaine de l'Eglise"

Commune : Lauris

Référence : 064

**Ressources****Sources historiques**

Sources orales 1 :

Sources orales 2 :

Sources bibliographiques 1 : Notice base Mérimée réf : IA00057810  
(Auteur, Titre, Edition, Page) :Sources bibliographiques 2 : Inventaire général des monuments et des richesses artistiques de la France,  
(Auteur, Titre, Edition, Page) : Vaucluse, Pays d'Agues p 232**Enquête 1**

Date relevé : -

Ref. étude : Inventaire du patrimoine rural du Parc naturel régional du Luberon

Nom de l'enquêteur :

Structure : Parc naturel régional du Luberon

Nom du (des) recenseur(s) :

**Saisie**

Date d'enregistrement : 16-11-2000

Auteur de la saisie : Olivier Joubert

**Enquête 2**

Date de mise à jour : -

Ref. étude :

Nom de l'enquêteur :

Structure 2 :

Nom du (des) recenseur(s) 2 :





PNR PACA - PATRIMOINE BÂTI

Intitulé : "La Fontaine du Canard"

Commune : Lauris  
Référence : 865



Intitulé : "La Fontaine du Canard"  
Référence : 865

Informations générales

Thème

Type : Fontaine  
Patrimoine : Hydraulique  
Adresse : Rue du Lavoir  
Département : VAUCLUSE  
Commune : Lauris  
Lieu-dit :  
Données cadastrales : Année : 000 Section : C Parcelle : DP

Statut de la propriété : Public Propriétaire : La commune  
Accessibilité au public : Visible depuis le domaine public  
Adresse du propriétaire :  
Accès : Fontaine, également appelée "fontaine du Cygne" est adossée à une maison d'habitation, et est visible depuis la D 973 sur laquelle elle s'ouvre.

*non Avenue Joseph Carnier*

Localisation

Coordonnées : X Y  
GPS :  
Lambert II carto PARIS :

Altitude : mètres Perite : Exposition :

PNR PACA - PATRIMOINE BÂTI

Intitulé : "La Fontaine du Canard"

Commune : Lauris  
Référence : 865



Intitulé : "La Fontaine du Canard"  
Référence : 865

Description

Description architecturale et historique

Description architecturale :

Historique : Fontaine de 1853 et remaniée au début du XX<sup>e</sup> siècle. Canard (Cygne) en fonte crachant de l'eau.

Les canards ont été volés, et les habitants se sont plusieurs fois cotisés afin d'en faire refonder.

Croyances, légendes, anecdotes :

Date de construction : 1853  
Date de transformation 1 :  
Date de transformation 2 :  
Date de transformation 3 :  
Date de transformation 4 :



## PNR PACA - PATRIMOINE BÂTI

### Usage et état

Usage actuel : Usage initial

Usage ancien : Fontaine

État de conservation : Bon état

État de protection : Aucune

Date de la protection : -

Autre état de protection : Inscrit à l'Inventaire fondamental

Date de la protection : 28-12-1989

### Enjeux et recommandations

Actions de sauvegarde réalisées :

État sanitaire :

Recommandations de conservation :

Projets et enjeux particuliers :

### Structure et matériaux

Structure du mur : Principaux matériaux employés :

Style architectural :

Type de voûtement :

Huisserie :

Couverture :

### Particularités

Troglodyte : Non

Liens avec d'autres éléments :

Alimentation en eau : Actuelle

Intitulé : "La Fontaine du Canard"  
Référence : 865

## PNR PACA - PATRIMOINE BÂTI

Intitulé : "La Fontaine du Canard"

Commune : Lauris  
Référence : 865



Intitulé : "La Fontaine du Canard"  
Référence : 865

### Ressources

#### Sources historiques

Sources orales 1 :

Sources orales 2 :

Sources bibliographiques 1 : Fiche base Mérimée réf : IA00057611  
(Auteur, Titre, Éditeur, Page) :

Sources bibliographiques 2 : Inventaire général des monuments et des richesses artistiques de la France,  
(Auteur, Titre, Éditeur, Page) : Vacluse, Pays d'Aigues p 232

#### Enquête 1

Date relevé : -

Ref. étude : Inventaire du patrimoine rural du Parc naturel régional du Luberon

Nom de l'enquêteur :

Structure : Parc naturel régional du Luberon

Nom du (des) recenseur(s) :

#### Saisie

Date d'enregistrement : 16-11-2000

Auteur de la saisie : Olivier Joubert

#### Enquête 2

Date de mise à jour : -

Ref. étude :

Nom de l'enquêteur :

Structure 2 :

Nom du (des) recenseur(s) 2 :



www.pnrpaca.org



# PNR PACA - PATRIMOINE BÂTI

**Intitulé :** Fontaine

**Commune :** Lauris  
**Référence :** 885



Intitulé : Fontaine  
Référence : 885

## Informations générales

### Thème

Type : Fontaine

Patrimoine : Hydraulique

### Adresse

Département : VAUCLUSE

Lieu-dit : Lauris Village

Données cadastrales : Annéc : 000

Adresse : Rue du mûrier

de l'édifice :

Commune : Lauris

Section : C

Parcelle : DP

Statut de la propriété : Public

Propriétaire : La commune

Accessibilité au public : Visible depuis le domaine public

Adresse du propriétaire :

Accès : La fontaine se trouve au bout de la Rue des Murier, au bords de l'Avenue Philippe de Girard

## Localisation

Coordonnées :	X	Y
GPS :		
Lambert II carto PARIS :		

Altitude : mètres

Pente :

Exposition :

## Description

### Description architecturale et historique

Description architecturale : Fontaine a buffet d'eau rectangulaire, située à l'extérieur des remparts XVIé. Elle est recentré, mais à emprunté une forme du XIXé siècle. Son canon est en fonte.


Historique :

Croyances, légendes, anecdotes :

- Date de construction :
- Date de transformation 1 :
- Date de transformation 2 :
- Date de transformation 3 :
- Date de transformation 4 :

**Intitulé :** Fontaine

**Commune :** Lauris  
**Référence :** 885



Intitulé : Fontaine  
Référence : 885

# PNR PACA - PATRIMOINE BÂTI



# PNR PACA - PATRIMOINE BÂTI

## Usage et état

Usage actuel :                      Usage initial

Usage ancien :                      Fontaine

Etat de conservation :    Bon état

Etat de protection :    Aucune

Date de la protection :    -

Autre état de protection :    -

Date de la protection :    -

## Enjeux et recommandations

Actions de sauvegarde réalisées :

Etat sanitaire :

Recommandations de conservation :

Projets et enjeux particuliers :

## Structure et matériaux

Structure du mur :                      Principaux matériaux employés :

Style architectural :

Type de voûtement :

Huisserie :

Couverture :

## Particularités

Troglodyte : Non

Liens avec d'autres éléments :

Alimentation en eau : Actuelle

*Intitulé : Fontaine  
Référence : 885*

# PNR PACA - PATRIMOINE BÂTI



Intitulé : Fontaine

Commune : Lauris  
Référence : 885

## Ressources

### Sources historiques

Sources orales 1 :

Sources orales 2 :

Sources bibliographiques 1  
(Auteur, Titre, Edition, Page) :

Sources bibliographiques 2  
(Auteur, Titre, Edition, Page) :

### Enquête 1

Date relevé : -

Ref. étude : Inventaire du patrimoine rural du Parc naturel régional du Luberon

Nom de l'enquêteur :

Structure : Parc naturel régional du Luberon

Nom du (des) recenseur(s) :

### Saisie

Date d'enregistrement : 16-11-2000

Auteur de la saisie : Olivier Joubert

### Enquête 2

Date de mise à jour : -

Ref. étude :

Nom de l'enquêteur :

Structure 2 :

Nom du (des) recenseur(s) 2 :






2,2

75

# PNR PACA - PATRIMOINE BÂTI

**Intitulé :** "La Fontaine Saint-Marc"

**Commune :** Lauris  
**Référence :** 886



Intitulé : "La Fontaine Saint-Marc"  
Référence : 886

## Informations générales

### Thème

Type : Fontaine

Patrimoine : Hydraulique

### Adresse

Département : VAUCLUSE

Lieu-dit : Lauris Village

Données cadastrales :

Adresse de l'édifice : Rue Saint-Marc

Commune : Lauris

Section : C

Parcelle : DP

Statut de la propriété : Public

Propriétaire : La commune

Accessibilité au public : Visible depuis le domaine public

Adresse du propriétaire :

Accès : Elle est placée perpendiculairement aux façades des maisons de la même rue. Lui faisant face, de l'autre côté de la rue, un oratoire représentant Saint-Marc est intégré au bâti d'une maison.

## Localisation

Coordonnées : X Y

GPS :

Lambert II carto PARIS :

Altitude : mètres

Pente : Exposition :



www.pnrpaca.org

# PNR PACA - PATRIMOINE BÂTI

**Intitulé :** "La Fontaine Saint-Marc"

**Commune :** Lauris  
**Référence :** 886



Intitulé : "La Fontaine Saint-Marc"  
Référence : 886

## Description

### Description architecturale et historique

Description architecturale :

Historique : Fontaine communale construite en 1851, démolie après 1945 pour élargir la chaussée, connue par une carte postale ancienne. Un médaillon en émail indique l'auteur de l'ouvrage.

Croyances, légendes, anecdotes :

Date de construction : 1851

Date de transformation 1 :

Date de transformation 2 :

Date de transformation 3 :

Date de transformation 4 :



www.pnrpaca.org

**Usage et état**

Usage actuel : Usage initial

Usage ancien :

Etat de conservation : Bon état

Etat de protection : Aucune

Date de la protection :

Autre état de protection : Inscrit à l'inventaire fondamental

Date de la protection : 28-12-1989

**Enjeux et recommandations**

Actions de sauvegarde réalisées :

Etat sanitaire :

Recommandations de conservation :

Projets et enjeux particuliers :

**Structure et matériaux**

Structure du mur : Principaux matériaux employés :

Style architectural :

Type de voûtement :

Huisserie :

Couverture :

**Particularités**

Troglodyte : Non

Liens avec d'autres éléments :

Alimentation en eau : Actuelle

**Intitulé : "La Fontaine Saint-Marc"**Commune : Lauris  
Référence : 086Intitulé : "La Fontaine Saint-Marc"  
Référence : 086**Ressources****Sources historiques**

Sources orales 1 :

Sources orales 2 :

Sources bibliographiques 1 : Inventaire général des monuments et des richesses artistiques de la France, (Auteur, Titre, Edition, Page) : Vaucluse, Pays d'Agües p 232

Sources bibliographiques 2 : Notice base Mérimée réf : IA00057812 (Auteur, Titre, Edition, Page) :

**Enquête 1**

Date relevé : -

Ref. étude : Inventaire du patrimoine rural du Parc naturel régional du Luberon

Nom de l'enquêteur :

Structure : Parc naturel régional du Luberon

Nom du (des) recenseur(s) :

**Saisie**

Date d'enregistrement : 16-11-2000

Auteur de la saisie : Olivier Joubert

**Enquête 2**

Date de mise à jour : -

Ref. étude :

Nom de l'enquêteur :

Structure 2 :

Nom du (des) recenseur(s) 2 :






PNR PACA - PATRIMOINE BÂTI

Intitulé : "La Bonne Fontaine"

Commune : Lauris  
Référence : 879



Intitulé : "La Bonne Fontaine"  
Référence : 879

Informations générales

Thème

Type : Fontaine-lavoir

Patrimoine : Hydraulique

Adresse

Département : VAUCLUSE

Lieu-dit :

Données cadastrales : Année : 000

Adresse de l'édifice : Rue Bonne Fontaine

Parcelle : 879

Commune : Lauris

Section : C

Propriétaire : La commune

Statut de la propriété : Public

Accessibilité au public : Ouvert au public

Adresse du propriétaire :

Accès : Ensemble situé à l'ouest du village.  
En contrebas de D173

Localisation

Coordonnées : X Y

GPS :

Lambert II carto PARIS

Altitude : mètres

Pente :

Exposition :

PNR PACA - PATRIMOINE BÂTI

Intitulé : "La Bonne Fontaine"

Commune : Lauris  
Référence : 879



Intitulé : "La Bonne Fontaine"  
Référence : 879

Description

Description architecturale et historique

Description architecturale :

La fontaine est située en amont du lavoir (plus tardif). Une canalisation à ciel ouvert mène l'eau de surverse de la fontaine jusqu'au lavoir. Ce dernier est couvert d'un toit en appentis, qui repose sur un muret et un pilier quadrangulaire. L'évacuation des eaux usées est souterraine.

Selon M. Colon, le canal à ciel ouvert était autrefois constitué de pierres taillées en forme de lattes canalrencusées. Elles ont été pillées.

Historique :

La source, qui passe sous l'avenue Philippe de Girard était réputée pour être la meilleure de Lauris. On venait y chercher de l'eau, même si elle était très éloignée des habitations.

Cette fontaine fut également appelée "La Fontaine des Malades", on y aurait lavé la linge des patients du sanatorium (pourtant à trois kilomètres de l'édifice).

Cronances, légendes, anecdotes :

- Date de construction : XIXe
- Date de transformation 1 :
- Date de transformation 2 :
- Date de transformation 3 :
- Date de transformation 4 :



**Usage et état**

Usage actuel : Usage initial

Usage ancien :

État de conservation : Bon état  
 État de protection : Aucune  
 Date de la protection : -  
 Autre état de protection : Inscrit à l'inventaire fondamental  
 Date de la protection : 28-12-1989

**Enjeux et recommandations**

Actions de sauvegarde réalisées :

État sanitaire :

Recommandations de conservation :

Projets et enjeux particuliers :

**Structure et matériaux**

Structure du mur : Principaux matériaux employés :

Style architectural :

Type de vètement :

Huissierie :

Couverture :

**particularités**

Troglodyte : Non

Liens avec d'autres éléments :

Alimentation en eau : Actuelle

Intitulé : "La Bonne Fontaine"  
 Référence : 879



Intitulé : "La Bonne Fontaine"

Commune : Lauris  
 Référence : 879



Intitulé : "La Bonne Fontaine"  
 Référence : 879

**Ressources**

**Sources historiques**

Sources orales 1 :

Sources orales 2 :

Sources bibliographiques 1 : Inventaire général des monuments et des richesses artistiques de la France, (Auteur, Titre, Edition, Page) : Vauchuse, Pays d'Aigues p 232

Sources bibliographiques 2 : Notice base Mérimée réf : IA00057813 (Auteur, Titre, Edition, Page) :

**Enquête 1**

Date relevé : -  
 Ref. étude : Inventaire du patrimoine rural du Parc naturel régional du Luberon

Nom de l'enquêteur :

Structure : Parc naturel régional du Luberon

Nom du (des) recenseur(s) :

**Saisie**

Date d'enregistrement : 16-11-2000

Auteur de la saisie : Olivier Joubert

**Enquête 2**

Date de mise à jour : -

Ref. étude :

Nom de l'enquêteur :

Structure 2 :

Nom du (des) recenseur(s) 2 :





# PNR PACA - PATRIMOINE BÂTI

**Intitulé :** Fontaine  
**Commune :** Lauris  
**Référence :** 888



Intitulé : Fontaine  
Référence : 888

## Informations générales

**Thème**  
Type : Fontaine  
Patrimoine : Hydraulique  
**Adresse**  
Département : VAUCLUSE  
Lieu-dit :  
Données cadastrales : Année : 000  
Adresse : Rue Saint-Roch / Av. de la Crau  
de l'édifice :  
Commune : Lauris  
Section : OC  
Parcelle : DP

**Statut de la propriété :** Public  
**Propriétaire :** La commune  
**Accessibilité au public :** Full partie du domaine public  
**Adresse du propriétaire :**  
**Accès :** La fontaine se trouve au carrefour de l'avenue de la Crau, de la rue Saint Roche et la Rue des  
Pêcheurs.  
Elle est adossée au mur d'une propriété privée.

## Localisation

Coordonnées :	X	Y
GPS :	5.3169	43.7489
Lambert II carto PARIS :	840295.8	1865346.8

Altitude : mètres      Pente : Exposition :

# PNR PACA - PATRIMOINE BÂTI

**Intitulé :** Fontaine  
**Commune :** Lauris  
**Référence :** 888



Intitulé : Fontaine  
Référence : 888

## Description

### Description architecturale et historique

**Description architecturale :**  
Édifice dont le buffet est de facture récente, la vasque taillé dans un bloc monolithique semble, elle plus ancienne.  
D'usage décoratif la fontaine au étre des habitants n'a jamais été en eau.

**Historique :**

**Croyances, légendes, anecdotes :**

**Date de construction :** XX  
**Date de transformation 1 :**  
**Date de transformation 2 :**  
**Date de transformation 3 :**  
**Date de transformation 4 :**



## PNR PACA - PATRIMOINE BÂTI

### Usage et état

Usage actuel : Décoratif

Usage ancien : Décoratif

Etat de conservation : Etat moyen  
Etat de protection : Aucune  
Date de la protection : -  
Autre état de protection : -  
Date de la protection : -

### Enjeux et recommandations

Actions de sauvegarde réalisées :

Etat sanitaire : L'ensemble n'étant pas en eau, la fontaine sert de poubelle. Le buffet comporte quelques graffiti.

Recommandations de conservation :

Projets et enjeux particuliers :

### Structure et matériaux

Structure du mur : Principaux matériaux employés :

Style architectural :

Type de voûtement :

Huissierie :

Couverture :

### Particularités

Troglodyte : Non

Liens avec d'autres éléments :

Alimentation en eau :



## PNR PACA - PATRIMOINE BÂTI

Intitulé : Fontaine

Commune : Lauris  
Référence : 890

Intitulé : Fontaine  
Référence : 890

### Ressources

#### Sources historiques

Sources orales 1 :

Sources orales 2 :

Sources bibliographiques 1  
(Auteur, Titre, Edition, Page) :

Sources bibliographiques 2  
(Auteur, Titre, Edition, Page) :

#### Enquête 1

Date relevé : -  
Ref. étude : Inventaire du patrimoine rural du Parc naturel régional du Luberon

Nom de l'enquêteur :

Structure : Parc naturel régional du Luberon

Nom du (des) recenseur(s) :

#### Saisie

Date d'enregistrement : 16-11-2000

Auteur de la saisie : Olivier Joubert

#### Enquête 2

Date de mise à jour : -

Ref. étude :

Nom de l'enquêteur :

Structure 2 :

Nom du (des) recenseur(s) 2 :





# PNR PACA - PATRIMOINE BÂTI

Intitulé : Fontaine

Commune : Lauris  
Référence : 2836



Intitulé : Fontaine  
Référence : 2836

## Informations générales

### Thème

Type : Fontaine  
Patrimoine : Hydraulique  
Adresse :  
Département : VAUCLUSE  
Commune : Lauris  
Lieu-dit : Fontenille  
Année : 000  
Section : A  
Parcelle : 1309  
Données cadastrales :  
Adresse : D 61  
de l'édifice :

Statut de la propriété : Privé Propriétaire :  
Accessibilité au public : Visible depuis le domaine public  
Adresse du propriétaire :  
Accès : La fontaine se trouve au bord de la D 61, juste à l'entrée du domaine de Fontenille

### Localisation

Coordonnées :	X	Y
GPS :	5.3018	43.7628
Lambert II carto PARIS :	839021.1	1666845.4

Altitude : mètres  
Pente :  
Exposition :



www.pnrpaca.org

# PNR PACA - PATRIMOINE BÂTI

Intitulé : Fontaine

Commune : Lauris  
Référence : 2836



Intitulé : Fontaine  
Référence : 2836

## Description

### Description architecturale et historique

Description architecturale :  
Fontaine placée à ras du sol, constituée d'un petit bassin rond et d'un fût central en pierre de taille. Le fût est surmonté d'une pierre en corniche elle même moulurée. L'ensemble est pourvu de trois canons

### Historique :

Croyances, légendes, anecdotes :  
Voir dans monographie, le procès pour la récupération de la fontaine de Fontenille par les habitants, contre l'appropriation illégale du propriétaire de la bastide. Cette fontaine est depuis redévenue communale (vérifier).

Date de construction : XVIIIe

Date de transformation 1 :  
Date de transformation 2 :  
Date de transformation 3 :  
Date de transformation 4 :



www.pnrpaca.org

**Usage et état**

Usage actuel : Décoratif

Usage ancien : Fontaine

Etat de conservation : Etat moyen

Etat de protection : Aucune

Date de la protection : -

Autre état de protection :

Date de la protection : -

**Enjeux et recommandations**

Actions de sauvegarde réalisées :

Etat sanitaire : L'ensemble est dans un état moyen, l'eau ne coule que par intermittence

Recommandations de conservation :

Projets et enjeux particuliers :

**Structure et matériaux**

Structure du mur : Principaux matériaux employés :

Style architectural :

Type de voûtement :

Huissierie :


Couverture :

**Particularités**

Troglodyte : Non

Liens avec d'autres éléments :

Alimentation en eau : Actuelle

Intitulé : Fontaine  
Référence : 2036

Intitulé : Fontaine

Commune : Lauris  
Référence : 2036**Resources****Sources historiques**

Sources orales 1 :

Sources orales 2 :

Sources bibliographiques 1  
(Auteur, Titre, Edition, Page) :Sources bibliographiques 2  
(Auteur, Titre, Edition, Page) :**Enquête 1**

Date relevé : 06-08-2010

Ref. étude : Recensement petit patrimoine

Nom de l'enquêteur : Benoît Dumortier

Structure : PNRL

Nom du (des) recenseur(s) : Benoît Dumortier

**Saisie**

Date d'enregistrement : 10-08-2010

Auteur de la saisie : Benoît Dumortier

**Enquête 2**

Date de mise à jour : -

Ref. étude :

Nom de l'enquêteur :

Structure 2 :

Nom du (des) recenseur(s) 2 :

Intitulé : Fontaine  
Référence : 2036



9.4

9.9

# PNR PACA - PATRIMOINE BÂTI

**Intitulé :** Fontaine

**Commune :** Lauris  
**Référence :** 889



Intitulé : Fontaine  
Référence : 889

## Informations générales

### Thème

Type : Fontaine  
Patrimoine : Hydraulique

### Adresse

Département : VAUCLUSE  
Commune : Lauris

Lieu-dit : La Marchande

Données cadastrales : Année : 000 Section : B Parcelle : 1580

Adresse de l'édifice : Lieu-dit La Marchande

Statut de la propriété : Privé Propriétaire :

Accessibilité au public : Non accessible

Adresse du propriétaire :

Accès : La fontaine se trouve à proximité de la maison d'habitation, elle est accolée à un lavoir de facture récente

## Localisation

Coordonnées :	X	Y
GPS :	5.3234	43.7659
Lambert II carto PARIS :	840747	1867259

Altitude : mètres      Pente :      Exposition :



www.pnrpaca.org

# PNR PACA - PATRIMOINE BÂTI

**Intitulé :** Fontaine

**Commune :** Lauris  
**Référence :** 889



Intitulé : Fontaine  
Référence : 889

## Description

### Description architecturale et historique

Description architecturale :

De très belle facture, la fontaine se compose d'un lut décoré et mouluré surmonté d'une pierre arrondie, elle même sans doute surmonté d'un pierre sommitale aujourd'hui disparue. Le canon est orné d'un mascarón très fin à décor floral. Le bassin restauré est en béton et contient des barres de puisage

Un lavoir est accolé à la fontaine, sans doute plus tardif, le lavoir est en béton, un support de barre de linge est toujours fixé au niveau de la séparation des bassins de lavage et de rinçage. L'ensemble fonctionne en surverse de la fontaine.

Historique :

Croyances, légendes, anecdotes :

- Date de construction :
- Date de transformation 1 :
- Date de transformation 2 :
- Date de transformation 3 :
- Date de transformation 4 :



www.pnrpaca.org

## PNR PACA - PATRIMOINE BÂTI

### Usage et état

Usage actuel : Décoratif

Usage ancien : Fontaine-Lavoir

État de conservation : Menacé  
État de protection : Aucune  
Date de la protection : -  
Autre état de protection : -  
Date de la protection : -

### Enjeux et recommandations

Actions de sauvegarde réalisées :

État sanitaire : **Dompage que cet édifice de très belle facture ne soit pas entretenu, la pierre se dégrade, et la restauration du bassin n'a pas été très bénéfique pour l'aspect esthétique de l'ensemble**

Recommandations de conservation :

Projets et enjeux particuliers :

### Structure et matériaux

Structure du mur : Principaux matériaux employés :

Style architectural :

Type de voutement :

Huissierie :

Couverture :

### Particularités

Trognodyte : Non

Liens avec d'autres éléments :

Alimentation en eau : Actuelle

Intitulé : Fontaine  
Référence : 889

## PNR PACA - PATRIMOINE BÂTI



Intitulé : Fontaine

Commune : Lauris  
Référence : 889



Intitulé : Fontaine  
Référence : 889

### Ressources

#### Sources historiques

Sources orales 1 :

Sources orales 2 :

Sources bibliographiques 1  
(Auteur, Titre, Edition, Page) :

Sources bibliographiques 2  
(Auteur, Titre, Edition, Page) :

#### Enquête 1

Date relevé : -

Ref. étude : Inventaire du patrimoine rural du Parc naturel régional du Luberon

Nom de l'enquêteur :

Structure : Parc naturel régional du Luberon

Nom du (des) recenseur(s) :

#### Saisie

Date d'enregistrement : 16-11-2000

Auteur de la saisie : Olivier Joubert

#### Enquête 2

Date de mise à jour : -

Ref. étude :

Nom de l'enquêteur :

Structure 2 :

Nom du (des) recenseur(s) 2 :



www.pnrpaca.org



<b>Désignation</b>	« Le Pigeonnier des Mességuières »	3.2
--------------------	------------------------------------	-----

<b>Adresse</b>	Avenue des Mességuières
<b>Référence cadastrale</b>	Section C n° 2672

PIGEONNIER	
<b>Type</b>	Pigeonnier bâtiment isolé
<b>Date</b>	XVIII ème siècle
<b>Dimensions</b>	10.40m X 7.80m
<b>Emprise au sol</b>	81.12 m²
<b>Matériaux</b>	Toiture : couverture en tuiles anciennes Mur : moellons enduits Menuiserie : portail en bois à lames
<b>Descriptif</b>	
<b>Etat du bâti</b> <b>Etat sanitaire</b>	Bon état

<b>Usage</b>	Ancien : pigeonnier Actuel : aucun
<b>Statut</b>	Propriété publique (Commune)
<b>Accessibilité</b>	Accessible au public

Date de mise à jour : 01.01.2018



PNR PACA - PATRIMOINE BÂTI

Intitulé : "Le Pigeonnier du Château"

Commune : Lauris  
Référence : 877



Informations générales

Thème

Type : Pigeonnier

Patrimoine : Agricole

Adresse

Département : VAUCLUSE

Lieu-dit : Le Château

Données cadastrales :

Adresse : Le Château

de l'édifice :

Commune : Lauris

Année : 000

Section : C

Parcelle : 505

Statut de la propriété : Public Propriétaire : La commune

Accessibilité au public : Non accessible

Adresse du propriétaire :

Accès : Le pigeonnier de plan circulaire est isolé, au sud ouest du château, dans l'ancienne grange. Le site est difficile d'accès depuis la départementale au sud du village. Son état de conservation ne permet cependant pas une visite de cet édifice très intéressant et de belle facture. Qui attire le regard vers le site et son environnement (le château et le village).

Localisation

Coordonnées :	X	Y
GPS :		
Lambert II carto PARIS :		


Altitude : mètres      Pont :      Exposition :



PNR PACA - PATRIMOINE BÂTI

Intitulé : "Le Pigeonnier du Château"

Commune : Lauris  
Référence : 877



Description

Description architecturale et historique

Description architecturale :

Le Colombier cylindrique, édifié au XVIII<sup>e</sup> siècle en contrebas du site du château, dans l'ancienne grange, conserve une échelle tourmente et douze rangs de boulins en terre cuite vernissée jaune et vert.

Historique :

Lors de l'inventaire du Pays d'Aix en 1981, le pigeonnier conservait encore "une échelle tourmente et 12 rangs de boulins en terre cuite vernissée jaune et vert". La plupart de ces éléments ont aujourd'hui disparus, destructions volontaire ou involontaire (mauvaise conservation).  
Selon Mr Colon, dans un rapport daté de 1637, il serait fait mention d'un premier pigeonnier qui aurait précédé l'actuel édifice, avant qu'il ne soit démolit. Etait-il construit au même emplacement ?

Croyances, légendes, anecdotes :

Date de construction : XVIII<sup>e</sup>  
Date de transformation 1 :  
Date de transformation 2 :  
Date de transformation 3 :  
Date de transformation 4 :





**Usage et état**

Usage actuel : Aucun

Usage ancien : Colombier

Etat de conservation : Menacé

Etat de protection : Aucune

Date de la protection : -

Autre état de protection : Inscrit à l'inventaire fondamental

Date de la protection : 28-12-1989

**Enjeux et recommandations**

Actions de sauvegarde réalisées :

Etat sanitaire :

Recommandations de conservation :

Projets et enjeux particuliers :

**Structure et matériaux**

Structure du mur :

Principaux matériaux employés :

Style architectural :

Type de voûtement :

Huisserie :

Couverture :

**Particularités**

Troglodyte : Non


Liens avec d'autres éléments :

Alimentation en eau :

Intitulé : "Le Pigeonnier du Château"  
Référence : 877

Intitulé : "Le Pigeonnier du Château"

Commune : Lauris  
Référence : 877



**Ressources**

**Sources historiques**

Sources orales 1 :

Sources orales 2 :

Sources bibliographiques 1 : Inventaire général des monuments et des richesses artistiques de la France, (Auteur, Titre, Edition, Page) : Vaucluse, Pays d'Aigues p 233

Sources bibliographiques 2 : Fiche base Mérimée réf : IA00057814 (Auteur, Titre, Edition, Page) :

**Enquête 1**

Date relevé : -

Ref. étude : Inventaire du patrimoine rural du Parc naturel régional du Luberon

Nom de l'enquêteur :

Structure : Parc naturel régional du Luberon

Nom du (des) recenseur(s) :

**Saisie**

Date d'enregistrement : 16-11-2000

Auteur de la saisie : Olivier Joubert

**Enquête 2**

Date de mise à jour : -

Ref. étude :

Nom de l'enquêteur :

Structure 2 :

Nom du (des) recenseur(s) 2 :


314

3.3

# PNR PACA - PATRIMOINE BÂTI

**Intitulé :** Pigeonnier

**Commune :** Lauris  
**Référence :** 871



Intitulé : Pigeonnier  
Référence : 871

## Informations générales

### Thème

Type : Pigeonnier  
Patrimoine : Agricole

### Adresse

Département : VAUCLUSE  
Lieu-dit : Les Grillles du Vachon  
Commune : Lauris  
Données cadastrales : Année : 000  
Section : OC  
Parcelle : 672

Statut de la propriété : Privé  
Propriétaire :

Accessibilité au public : Non accessible

Adresse du propriétaire :

Accès : Pigeonnier troglodyte qui se trouve intégré dans la falaise, au pied du village

## Localisation

Coordonnées :	X	Y
GPS :		
Lambert II carto PARIS :		

Altitude : mètres  
Pente :  
Exposition :



www.pnrpaca.org

# PNR PACA - PATRIMOINE BÂTI

**Intitulé :** Pigeonnier

**Commune :** Lauris  
**Référence :** 871



Intitulé : Pigeonnier  
Référence : 871

## Description

### Description architecturale et historique

Description architecturale :  
L'édifice fait partie d'un ensemble de grottes naturelles ou artificielles, aménagées en habitations, en remise en pigeonniers et en lavoirs, couvert dans la falaise sur laquelle est bâti le village et surplombant un ensemble de petits jardins en terrasses; jadis intensivement exploités (micro-climat exceptionnel du à l'abri de la falaise et à la présence de très nombreuses sources; aujourd'hui à l'abandon.

Historique :

Croyances, légendes, anecdotes :

Date de construction :  
Date de transformation 1 :  
Date de transformation 2 :  
Date de transformation 3 :  
Date de transformation 4 :



www.pnrpaca.org



## PNR PACA - PATRIMOINE BÂTI

### Usage et état

Usage actuel : Aucun

Usage ancien : Pigeonnier

État de conservation : Menacé

État de protection : Aucune

Date de la protection : -

Autre état de protection : Inscrit à l'inventaire fondamental

Date de la protection : 28-12-1989

### Enjeux et recommandations

Actions de sauvegarde réalisées :

État sanitaire : L'ensemble est laissé à l'abandon

Recommandations de conservation :

Projets et enjeux particuliers :

### Structure et matériaux

Structure du mur : Principaux matériaux employés :

Style architectural :

Type de voûtement :

Huisserie :

Couverture :

### Particularités

Troglodyte : Non

Liens avec d'autres éléments :

Alimentation en eau :

Intitulé : Pigeonnier  
Référence : 871



Intitulé : Pigeonnier

Commune : Lauris

Référence : 871

### Ressources

#### Sources historiques

Sources orales 1 :

Sources orales 2 :

Sources bibliographiques 1 : Inventaire général des monuments et des richesses artistiques de la France, (Auteur, Titre, Éditeur, Page) : Vacluse, Pays d'Aigües p 236

Sources bibliographiques 2 : Fiche base Mérimée ref : IA00057644 (Auteur, Titre, Éditeur, Page) :

### Enquête 1

Date relevé : -

Ref. étude : Inventaire du patrimoine rural du Parc naturel régional du Luberon

Nom de l'enquêteur :

Structure : Parc naturel régional du Luberon

Nom du (des) recenseur(s) :

### Saisie

Date d'enregistrement : 16-11-2000

Auteur de la saisie : Olivier Joubert

### Enquête 2

Date de mise à jour : -

Ref. étude :

Nom de l'enquêteur :

Structure 2 :

Nom du (des) recenseur(s) 2 :



3,9

5,4

# PNR PACA - PATRIMOINE BÂTI



**Intitulé :** Pigeonnier

**Commune :** Lauris  
**Référence :** 868



**Intitulé :** Pigeonnier  
**Référence :** 868

## Informations générales

### Thème

Type : Pigeonnier  
Patrimoine : Agricole  
Adresse  
Département : VAUCLUSE  
Lieu-dit : La Grande Basilde  
Données cadastrales : Année : 000  
Commune : Lauris  
Section : C  
Parcelle : 1275

Statut de la propriété : Privé Propriétaire :

Accessibilité au public : Non accessible

Adresse du propriétaire :

Accès : Le pigeonnier se trouve dans l'ensemble de la grande basilde.

## Localisation

Coordonnées : X Y  
GPS :  
Lambert II carto PARIS :  
Altitude : mètres  
Pente :  
Exposition :



www.pnrpaca.org

# PNR PACA - PATRIMOINE BÂTI



**Intitulé :** Pigeonnier

**Commune :** Lauris  
**Référence :** 868



**Intitulé :** Pigeonnier  
**Référence :** 868

## Description

### Description architecturale et historique

Description architecturale : Pigeonnier indépendant de plan circulaire et couvert d'un toit de lauze.

Historique : Basilde probablement du 1er quart 17e siècle ; réaménagée au 19e siècle ; et contournée en 1909 après le tremblement de terre

Croyances, légendes, anecdotes :

Date de construction : XIXe  
Date de transformation 1 :  
Date de transformation 2 :  
Date de transformation 3 :  
Date de transformation 4 :



www.pnrpaca.org



## PNR PACA - PATRIMOINE BÂTI

### Usage et état

Usage actuel : Aucun

Usage ancien : Pigeonnier

État de conservation : Etat moyen

État de protection : Aucune

Date de la protection : -

Autre état de protection : Inscrit à l'inventaire fondamental

Date de la protection : 28-12-1989

### Enjeux et recommandations

Actions de sauvegarde réalisées :

Etat sanitaire : En état, le pigeonnier a été remanié en maison d'habitation.

Recommandations de conservation :

Projets et enjeux particuliers :

### Structure et matériaux

Structure du mur : Principaux matériaux employés :

Style architectural :

Type de voûtement :

Huissierie :

Couverture :

### Particularités

Troglodyte : Non

Liens avec d'autres éléments :

Alimentation en eau :

Intitulé : Pigeonnier  
Référence : 868

## PNR PACA - PATRIMOINE BÂTI



Intitulé : Pigeonnier

Commune : Lauris  
Référence : 868

### Ressources

#### Sources historiques

Sources orales 1 :

Sources orales 2 :

Sources bibliographiques 1 : Fiche base Mérimée réf : IA00057839  
(Auteur, Titre, Edition, Page) :

Sources bibliographiques 2 : Inventaire général des monuments et des richesses artistiques de la France,  
(Auteur, Titre, Edition, Page) : Vaucluse, Pays d'Alques p 235

#### Enquête 1

Date relevée : -  
Ref. étude : Inventaire du patrimoine rural du Parc naturel régional du Luberon

Nom de l'enquêteur :  
Structure : Parc naturel régional du Luberon  
Nom du (des) recenseur(s) :

#### Saisie

Date d'enregistrement : 16-11-2000  
Auteur de la saisie : Olivier Joubert

#### Enquête 2

Date de mise à jour : -  
Ref. étude :  
Nom de l'enquêteur :  
Structure 2 :  
Nom du (des) recenseur(s) 2 :

Intitulé : Pigeonnier  
Référence : 868



www.pnrpaca.org



www.pnrpaca.org


13

95

# PNR PACA - PATRIMOINE BÂTI

Intitulé : Pigeonnier

Commune : Lauris  
Référence : 2839



Intitulé : Pigeonnier  
Référence : 2839

## Informations générales

### Thème

Type : Pigeonnier  
Patrimoine : Agricole

### Adresse

Département : VAUCLUSE  
Commune : Lauris

Lieu-dit : Les Grés

Données cadastrales : Année : 000

Adresse : Les Grés

de l'éoliffice :

Parcelle : 1650

Section : B

Statut de la propriété : Privé Propriétaire :

Accessibilité au public : Non accessible

Adresse du propriétaire :

Accès : Le pigeonnier se trouve intégré à l'ensemble d'habitation

## Localisation

Coordonnées :	X	Y
GPS :		
Lambert II carto PARIS :		

Altitude : mètres      Exposition :




www.pnrpaca.org

# PNR PACA - PATRIMOINE BÂTI

Intitulé : Pigeonnier

Commune : Lauris  
Référence : 2839



Intitulé : Pigeonnier  
Référence : 2839

## Description

### Description architecturale et historique

Description architecturale : Pigeonnier de plan carré intégré au bâti d'habitation, grille d'envol entouré de carreau de céramique vert et jaune et surmonté de quatre rangs de gardoise. L'ensemble est recouvert de tuiles canal.

Historique :

Croyances, légendes, anecdotes :

Date de construction : XVIII

Date de transformation 1 :

Date de transformation 2 :

Date de transformation 3 :

Date de transformation 4 :



www.pnrpaca.org



## PNR PACA - PATRIMOINE BÂTI

### Usage et état

Usage actuel : Aucun

Usage ancien : Pigeonnier

État de conservation : Bon état

État de protection :

Date de la protection : -

Autre état de protection :

Date de la protection : -

### Enjeux et recommandations

Actions de sauvegarde réalisées :

État sanitaire : L'ensemble est en bon état

Recommandations de conservation :

Projets et enjeux particuliers :

### Structure et matériaux

Structure du mur : Moellon illé Principaux matériaux employés :

Style architectural :

Type de voûtement :

Huissierie :

Couverture :

### Particularités

Troglodyte : Non

Liens avec d'autres éléments :

Alimentation en eau :

## PNR PACA - PATRIMOINE BÂTI



Intitulé : Pigeonnier

Commune : Lauris  
Référence : 2839



Intitulé : Pigeonnier  
Référence : 2839

### Ressources

#### Sources historiques

Sources orales 1 :

Sources orales 2 :

Sources bibliographiques 1  
(Auteur, Titre, Edition, Page) :

Sources bibliographiques 2  
(Auteur, Titre, Edition, Page) :

#### Enquête 1

Date relevé : 06-08-2010

Ref. étude : Recensement petit patrimoine

Nom de l'enquêteur : Benoît Dumonier

Structure : PNRL

Nom du (des) recenseur(s) : Benoît Dumonier

#### Saisie

Date d'enregistrement : 10-08-2010

Auteur de la saisie : Benoît Dumonier

#### Enquête 2

Date de mise à jour : -

Ref. étude :

Nom de l'enquêteur :

Structure 2 :

Nom du (des) recenseur(s) 2 :



www.pnrpaca.org



15/1

15/1

PNR PACA - PATRIMOINE BÂTI

Intitulé : "Eglise Notre-Dame de Purification" ou "N. D. de la Chandeleur"

Commune : Lauris  
Référence : 878



Intitulé : "Eglise Notre-Dame de Purification" ou "N.D. de la Chandeleur"  
Référence : 878

Description

Description architecturale et historique

Édifice très simple et homogène qui a subi peu de modifications et est resté conforme à la description qu'en donne le plan de 1702 : église massive orientée, à trois vaisseaux de trois travées voûtées d'arêtes, une quatrième travée centrale servant de chœur terminée par une abside prise entre le clocher et la sacristie ; élévation de la nef à deux niveaux ; façade antérieur ordonnancée, semble l-I, selon un tracé régulier ; décor réduit aux éléments d'architecture, encadrements de baies, arcs, pilastres, corniches, en pierre de taille sur le gros œuvre en maçonnerie enduite. L'escalier extérieur d'accès au clocher a été ajouté en 1715 et la campanile en fer forgé en 1837. Les fenêtres du côté Nord ont été murées en 1716 et les portes latérales en 1837, lors de la construction d'une tribune (au dessus du lambour de la porte) qui n'a pas été conservée. Le campanile a été dessinée par l'architecte apézien Sollier et réalisé par Auguste Musciani, maître serrurier, pour abriter le timbre de l'horloge communale.

A noter la présence de mobilier d'intérêt

Historique :

D'après les textes, l'église, construite dans la seconde moitié du XVIe siècle et consacrée en 1486, était un petit édifice à vaisseau unique de deux travées voûtées d'ogives, élargi en 1546 par des contreforts, augmenté de deux chapelles latérales avant 1620, d'une troisième en 1627 et d'une quatrième en 1647, surmonté d'un clocher-mur (sur l'arc-triomphe) contenant deux cloches. Devenue trop exigüe et délabrée, cette église fut démolie en 1702 pour faire place à l'édifice actuel.

Croyances, légendes, anecdotes :

Commencé en juin 1702 et achevé en 1708 sur les plans de l'architecte Aixois (Jean ou Laurent) Vallon par l'entrepreneur cavallonnais Georges Demorthe.

- Date de construction : 1702
- Date de transformation 1 :
- Date de transformation 2 :
- Date de transformation 3 :
- Date de transformation 4 :


www.pnrpaca.org



PNR PACA - PATRIMOINE BÂTI

Intitulé : "Eglise Notre-Dame de Purification" ou "N. D. de la Chandeleur"

Commune : Lauris  
Référence : 878



Informations générales

Thème

Type : Eglise paroissiale  
Patrimoine : Religieux

Adresse

Département : VAUCLUSE  
Commune : Lauris

Lieu-dit : Le village

Parcelle : 373

Année : 000

Section : C

Adresse de l'édifice :

Place de l'église  
Propriétaire : La commune

Statut de la propriété : Public

Accessibilité au public : Ouvert au public

Adresse du propriétaire :

Accès : L'église se trouve au centre du village de Lauris

Localisation

Coordonnées : X Y

GPS :

Lambert II carto PARIS :

Altitude : mètres

Pente :

Exposition :

www.pnrpaca.org





## PNR PACA - PATRIMOINE BÂTI

### Usage et état

Usage actuel : Culle

Usage ancien : Culle

État de conservation : Bon état

État de protection : Aucune

Date de la protection : -

Autre état de protection : Inscrit à l'inventaire fondamental

Date de la protection : 28-12-1989

### Enjeux et recommandations

Actions de sauvegarde réalisées :

État sinitaire :

Recommandations de conservation :

Projets et enjeux particuliers :

### Structure et matériaux

Structure du mur : Principaux matériaux employés :

Style architectural :

Type de voûtement :

Huissierie :

Couverture :

### Particularités

Troglodyte : Non

Liens avec d'autres éléments :

Alimentation en eau :

Intitulé :

878

Intitulé :

"Eglise Notre-Dame de Purification " ou "N.D. de la Chandeleur"

Commune :

Lauris

Référence :

878

## PNR PACA - PATRIMOINE BÂTI



Intitulé : "Eglise Notre-Dame de Purification " ou "N.D. de la Chandeleur"

Commune : Lauris

Référence : 878



### Ressources

#### Sources historiques

Sources orales 1 :

Sources orales 2 :

Sources bibliographiques 1 : Fiche base Mérimée réf : IA00057805 (Auteur, Titre, Edition, Page) :

Sources bibliographiques 2 : Inventaire général des monuments et des richesses artistiques de la France, (Auteur, Titre, Edition, Page) : Vaucluse, Pays d'Algues p 231

#### Enquête 1

Date relevé : -

Ref. étude : Inventaire du patrimoine rural du Parc naturel régional du Luberon

Nom de l'enquêteur :

Structure : Parc naturel régional du Luberon

Nom du (des) recenseur(s) :

#### Saisie

Date d'enregistrement : 16-11-2000

Auteur de la saisie : Olivier Joubert

#### Enquête 2

Date de mise à jour : -

Ref. étude :

Nom de l'enquêteur :

Structure 2 :

Nom du (des) recenseur(s) 2 :




www.pnrpaca.org



Intitulé : "Oratoire de Sainte-Marguerite"

Commune : Lauris  
Référence : 862



Intitulé : "Oratoire de Sainte-Marguerite"  
Référence : 862

Informations générales

Thème :  
Type : Oratoire  
Patrimoine : Religieux  
Adresse :  
Département : VAUCLUSE  
Commune : Lauris

Lieu-dit : Village  
Données cadastrales : Année : 000  
Section : C  
Parcelle : 386

Rue Sainte-Marguerite  
*Rue du Portail*


Statut de la propriété : Privé Propriétaire :  
Accessibilité au public : Visible depuis le domaine public  
Adresse du propriétaire :  
Accès : Oratoire d'angle, intégré à la chaîne d'angle (en besace) d'une maison d'habitation au coin de la rue Saint Marguerite et de la rue du Portail

Localisation

Coordonnées : X Y  
GPS :  
Lambert II carto PARIS :  
Altitude : mètres  
Pente :  
Exposition :

Intitulé : "Oratoire de Sainte-Marguerite"

Commune : Lauris  
Référence : 862



Intitulé : "Oratoire de Sainte-Marguerite"  
Référence : 862

Description

Description architecturale et historique

Description architecturale :  
Oratoire d'angle.  
"Niche d'angle à décor architecturé"  
Encadrement mouluré, cul-de-four avec décor de coquille et feuillages.  
La statue a été remplacée au XX<sup>e</sup> siècle.

Historique :

Croyances, légendes, anecdotes :

Date de construction : 2e moitié 17e siècle  
Date de transformation 1 :  
Date de transformation 2 :  
Date de transformation 3 :  
Date de transformation 4 :



## PNR PACA - PATRIMOINE BÂTI

### Usage et état

Usage actuel : Oratoire

Usage ancien : Oratoire

État de conservation : Bon état

État de protection : Aucune

Date de la protection : -

Autre état de protection : Inscrit à l'inventaire fondamental

Date de la protection : 28-12-1989

### Enjeux et recommandations

Actions de sauvegarde réalisées :

État sanitaire :

Recommandations de conservation :

Projets et enjeux particuliers :

### Structure et matériaux

Structure du mur : Principaux matériaux employés :

Style architectural :

Type de voûtement :

Haussière :

Couverture :

### Particularités

Troglodyte : Non

Liens avec d'autres éléments :

Alimentation en eau :

Intitulé : "Oratoire de Sainte-Marguerite"  
Référence : 862

## PNR PACA - PATRIMOINE BÂTI



Intitulé : "Oratoire de Sainte-Marguerite"

Commune : Lauris  
Référence : 862

### Ressources

#### Sources historiques

Sources orales 1 :

Sources orales 2 :

Sources bibliographiques 1 : Inventaire général des monuments et des richesses artistiques de la France, (Auteur, Titre, Édition, Page) : Vaucluse, Pays d'Aigues p 232

Sources bibliographiques 2 : Fiche base Mérimée réf : IA00057808 (Auteur, Titre, Édition, Page) :

#### Enquête 1

Date relevé : -

Ref. étude : Inventaire du patrimoine rural du Parc naturel régional du Luberon

Nom de l'enquêteur :

Structure : Parc naturel régional du Luberon

Nom du (des) recenseur(s) :

#### Saisie

Date d'enregistrement : 16-11-2000

Auteur de la saisie : Olivier Joubert

#### Enquête 2

Date de mise à jour : -

Ref. étude :

Nom de l'enquêteur :

Structure 2 :

Nom du (des) recenseur(s) 2 :





www.pnrpaca.org



5.4

Intitulé : Oratoire

Commune : Lauris  
Référence : 801



Intitulé : Oratoire  
Référence : 801

Informations générales

Thème

Type : Oratoire  
Patrimoine : Religieux

Adresse

Département : VAUCLUSE  
Commune : Lauris

Lieu-dit :

Données cadastrales : Année : 000  
Parcelle : 1361

Adresse de l'édifice : Rue Sainte Catherine  
Section : C

Statut de la propriété : Privé Propriétaire :

Accessibilité au public : Non accessible

Adresse du propriétaire :

Accès : L'oratoire se trouve intégré au mur d'une maison d'habitation de la rue Sainte Catherine

Localisation

Coordonnées :	X	Y
GPS :		
Lambert II carto PARIS :		

Altitude : mètres  
Pente : Exposition :



Intitulé : Oratoire

Commune : Lauris  
Référence : 801



Description

Description architecturale et historique

Description architecturale : Oratoire intégré à la façade d'une maison d'habitation (qui était autrefois une des tours des remparts XVIe siècle).  
La statue de Sainte Catherine de Sienna (lys et livre à la main) est en plâtre.

Historique :

Croyances, légendes, anecdotes :

Date de construction :  
Date de transformation 1 :  
Date de transformation 2 :  
Date de transformation 3 :  
Date de transformation 4 :



4.3



## PNR PACA - PATRIMOINE BÂTI

### Usage et état

Usage actuel : Oratoire  
Usage ancien : Oratoire

État de conservation : Bon état  
État de protection : Aucune  
Date de la protection : -  
Autre état de protection :  
Date de la protection : -

### Enjeux et recommandations

Actions de sauvegarde réalisées :

État sanitaire :

Recommandations de conservation :

Projets et enjeux particuliers :

### Structure et matériaux

Structure du mur : Principaux matériaux employés :

Style architectural :  
Type de voûtement :  
Huisserie :  
Couverture :

### Particularités

Tropiodyte : Non  
Liens avec d'autres éléments :  
Alimentation en eau :

Intitulé : Oratoire  
Référence : 881

## PNR PACA - PATRIMOINE BÂTI



Intitulé : Oratoire

Commune : Lauris  
Référence : 881

### Ressources

#### Sources historiques

Sources orales 1 :

Sources orales 2 :

Sources bibliographiques 1  
(Auteur, Titre, Edition, Page) :

Sources bibliographiques 2  
(Auteur, Titre, Edition, Page) :

#### Enquête 1

Date relevé : -

Ref. étude : Inventaire du patrimoine rural du Parc naturel régional du Luberon

Nom de l'enquêteur :

Structure : Parc naturel régional du Luberon

Nom du (des) recenseur(s) :

#### Saisie

Date d'enregistrement : 16-11-2000

Auteur de la saisie : Olivier Joubert

#### Enquête 2

Date de mise à jour : -

Ref. étude :

Nom de l'enquêteur :

Structure 2 :

Nom du (des) recenseur(s) 2 :




www.pnrpaca.org



# PNR PACA - PATRIMOINE BÂTI

Intitulé : Oratoire

Commune : Lauris  
Référence : 887



Intitulé : Oratoire  
Référence : 887

## Informations générales

### Thème

Type : Oratoire  
Patrimoine : Religieux

### Adresse

Département : VAUCLUSE  
Lieu-dit : Village de Lauris  
Données cadastrales : Année : 000 Parcelle : 1982

Adresse de l'édifice : Rue Saint-Marc

Statut de la propriété : Privé

Propriétaire :  
Accessibilité au public : Visible depuis le domaine public

Adresse du propriétaire :

Accès : Petit oratoire représentant saint-Marc, placé dans une façade de maison d'habitation juste en face de la fontaine de la rue Saint-Marc

## Localisation

Coordonnées :	X	Y
GPS :	5.314	43.7467
Lambert II carto PARIS :	840069.2	1865103.1


Altitude : mètres  
Pente : Exposition :



# PNR PACA - PATRIMOINE BÂTI

Intitulé : Oratoire

Commune : Lauris  
Référence : 887



Intitulé : Oratoire  
Référence : 887

## Description

### Description architecturale et historique

Description architecturale : L'oratoire se constitue par une petite niche creusé dans le mur. la niche est fermée par des barreaux de fer. L'ensemble est mouluré. L'oratoire renferme une statue de Saint Marc, reconnaissable au lion présent à ses pieds.

Historique :

Croyances, légendes, anecdotes :

Date de construction :  
Date de transformation 1 :  
Date de transformation 2 :  
Date de transformation 3 :  
Date de transformation 4 :





## PNR PACA - PATRIMOINE BÂTI

### Usage et état

Usage actuel : Oratoire  
Usage ancien : Oratoire

État de conservation : Bon état  
État de protection : Aucune  
Date de la protection : -  
Autre état de protection :  
Date de la protection : -

### Enjeux et recommandations

Actions de sauvegarde réalisées :

État sanitaire : L'ensemble est en bon état

Recommandations de conservation :

Projets et enjeux particuliers :

### Structure et matériaux

Structure du mur : Principaux matériaux employés :

Style architectural :  
Type de voûtement :  
Huisserie :  
Couverture :

### Particularités

Troglodyte : Non  
Liens avec d'autres éléments :  
Alimentation en eau :

Intitulé : Oratoire  
Référence : 887

## PNR PACA - PATRIMOINE BÂTI



Intitulé : Oratoire

Commune : Lauris  
Référence : 887

### Ressources

#### Sources historiques

Sources orales 1 :

Sources orales 2 :

Sources bibliographiques 1  
(Auteur, Titre, Edition, Page) :

Sources bibliographiques 2  
(Auteur, Titre, Edition, Page) :

#### Enquête 1

Date relevé : -  
Ref. étude : Inventaire du patrimoine rural du Parc naturel régional du Luberon  
Nom de l'enquêteur :

Structure : Parc naturel régional du Luberon  
Nom du (des) recenseur(s) :

#### Saisie

Date d'enregistrement : 16-11-2000  
Auteur de la saisie : Olivier Joubert

#### Enquête 2

Date de mise à jour : -  
Ref. étude :  
Nom de l'enquêteur :  
Structure 2 :  
Nom du (des) recenseur(s) 2 :



www.pnrpaca.org

Intitulé : Oratoire  
Référence : 887



www.pnrpaca.org

52

# PNR PACA - PATRIMOINE BÂTI

**Intitulé : "Oratoire de la Sante"**

Commune : Lauris  
Référence : 861



Intitulé : "Oratoire de la Sante"  
Référence : 861

## Informations générales

### Thème

Type : Oratoire  
Patrimoine : Religieux  
Adresse :  
Département : VAUCLUSE  
Commune : Lauris  
Lieu-dit : la Valcelle.  
Année : 000  
Section : C  
Parcelle : 1  
Données cadastrales :  
Adresse de l'édifice :  
Quartier de la Valcelle.

Statut de la propriété : Public Propriétaire : La commune

Accessibilité au public : Visible depuis le domaine public

Adresse du propriétaire :

Accès : Oratoire situé à la sortie ouest du village, sur le chemin de la Sante. (Selon M. Cobon, ce chemin s'appelait autrefois "la Sente", de sentier; il aurait été déformé en "la sante", de sainte, ...)

### Localisation

Coordonnées : X Y  
GPS :  
Lambert II carto PARIS :  
Altitude : mètres  
Pente :  
Exposition :



www.pnrpaca.org

# PNR PACA - PATRIMOINE BÂTI

**Intitulé : "Oratoire de la Sante"**

Commune : Lauris  
Référence : 861



Intitulé : "Oratoire de la Sante"  
Référence : 861

## Description

### Description architecturale et historique

Description architecturale :  
Oratoire maçonné en pierre calcaire.  
"Niche en forme de temple reposant sur un pilier". Statue en céramique représentant la Vierge à l'enfant.

Historique :

Croyances, légendes, anecdotes :

Date de construction : 19e siècle  
Date de transformation 1 :  
Date de transformation 2 :  
Date de transformation 3 :  
Date de transformation 4 :



www.pnrpaca.org

4.5



**Usage et état**

Usage actuel : Oratoire

Usage ancien : Oratoire

Etat de conservation : Bon état

Etat de protection : Aucune

Date de la protection : -

Autre état de protection : Inscrit à l'inventaire fondamental

Date de la protection : 28-12-1989

**Enjeux et recommandations**

Actions de sauvegarde réalisées :

Etat sanitaire :

Recommandations de conservation :

Projets et enjeux particuliers :

**Structure et matériaux**

Structure du mur : Principaux matériaux employés :

Style architectural :

Type de voûtement :

Huissierie :

Couverture :

**Particularités**

Troglodyte : Non

Liens avec d'autres éléments :

Alimentation en eau :

Intitulé : "Oratoire de la Santé"  
Référence : 861



Intitulé : "Oratoire de la Santé"

Commune : Lauris  
Référence : 861



**Ressources**

**Sources historiques**

Sources orales 1 :

Sources orales 2 :

Sources bibliographiques 1 : Inventaire général des monuments et des richesses artistiques de la France. (Auteur, Titre, Edition, Page) : Vaucluse, Pays d'Aigues p 236

Sources bibliographiques 2 : Fiche base Mérimée réf : IA00057857 (Auteur, Titre, Edition, Page) :

**Enquête 1**

Date relevé : -

Ref. étude : Inventaire du patrimoine rural du Parc naturel régional du Luberon

Nom de l'enquêteur :

Structure : Parc naturel régional du Luberon

Nom du (des) recenseur(s) :

**Saisie**

Date d'enregistrement : 16-11-2000

Auteur de la saisie : Olivier Joubert

**Enquête 2**

Date de mise à jour : -

Ref. étude :

Nom de l'enquêteur :

Structure 2 :

Nom du (des) recenseur(s) 2 :



Intitulé : "Oratoire Saint-Joseph"

Commune : Lauris  
Référence : 870



Intitulé : "Oratoire Saint-Joseph"  
Référence : 870

Informations générales

Thème

Type : Oratoire  
Patrimoine : Religieux  
Adresse : Rue-st-Joseph/chemin-des-Grilles  
Département : VAUCLUSE  
Commune : Lauris  
Lieu-dit :  
Données cadastrales :  
Année :  
Section :  
Parcelle : DP

*Rue sur la Roque*

Statut de la propriété : Public  
Propriétaire : La commune  
Accessibilité au public : Visible depuis le domaine public  
Adresse du propriétaire :  
Accès : L'oratoire se trouve au croisement de la rue Saint-Joseph et du chemin des grilles

Localisation


Coordonnées	X	Y
GPS		
Lambert II carto PARIS		

Altitude : mètres      Pente :      Exposition :



Intitulé : "Oratoire Saint-Joseph"

Commune : Lauris  
Référence : 870



Intitulé : "Oratoire Saint-Joseph"  
Référence : 870

Description

Description architecturale et historique

Description architecturale : Niche reposant sur un pilier carré à refends, couronnée d'une corniche et d'une croix en fer forgé.

Historique :

Selon M. Colon, cet oratoire n'était peut-être pas dédié à Saint-Joseph primitivement. Il devait, selon lui, être plutôt placé sous le vocable d'un des quatre évangélistes - Saint-Jean existe encore.

Croyances, légendes, anecdotes :

Date de construction : Oratoire du 17e ou 18e siècle ; statue du 19e siècle  
Date de transformation 1 :  
Date de transformation 2 :  
Date de transformation 3 :  
Date de transformation 4 :





## PNR PACA - PATRIMOINE BÂTI

### Usage et état

Usage actuel : Aucun

Usage ancien :

Etat de conservation : Bon état

Etat de protection : Aucune

Date de la protection :

Autre état de protection : inscrit à l'inventaire fondamental

Date de la protection : 28-12-1989

### Enjeux et recommandations

Actions de sauvegarde réalisées :

Etat sanitaire :

Recommandations de conservation :

Projets et enjeux particuliers :

### Structure et matériaux

Structure du mur : Principaux matériaux employés :

Style architectural :

Type de voilement :

Huisserie :

Couverture :

### Particularités

Troglodyte : Non

Liens avec d'autres éléments :

Alimentation en eau :


Intitulé : "Oratoire Saint-Joseph"  
Référence : 870

## PNR PACA - PATRIMOINE BÂTI



Intitulé : "Oratoire Saint-Joseph"

Commune : Lauris  
Référence : 870



Intitulé : "Oratoire Saint-Joseph"  
Référence : 870

### Ressources

#### Sources historiques

Sources orales 1 :

Sources orales 2 :

Sources bibliographiques 1 : Inventaire général des monuments et des richesses artistiques de la France, (Auteur, Titre, Edition, Page) : Vaucluse, Pays d'Agues p 236

Sources bibliographiques 2 : Fiche base Mérimée réf : IA00057843

#### Enquête 1

Date relevé : -

Ref. étude : Inventaire du patrimoine rural du Parc naturel régional du Luberon

Nom de l'enquêteur :

Structure : Parc naturel régional du Luberon

Nom du (des) recenseur(s) :

#### Saisie

Date d'enregistrement : 16-11-2000

Auteur de la saisie : Olivier Joubert

#### Enquête 2

Date de mise à jour : -

Ref. étude :

Nom de l'enquêteur :

Structure 2 :

Nom du (des) recenseur(s) 2 :



www.pnrpaca.org


www.pnrpaca.org

4.3

# PNR PACA - PATRIMOINE BÂTI

Intitulé : Croix monumentale

Commune : Lauris  
Référence : 880



Intitulé : Croix monumentale  
Référence : 880

## Informations générales

### Thème

Type : Croix monumentale  
Patrimoine : Religieux

### Adresse

Département : VAUCLUSE  
Lieu-dit :  
Données cadastrales : Année : 000 Section : C Parcelle : 1417  
Commune : Lauris

Adresse de l'édifice :  
Chemin de Cadenet

Statut de la propriété : Public Propriétaire : La commune

Accessibilité au public : Visible depuis le domaine public

Adresse du propriétaire :

Accès : La croix monumentale se trouve au centre du carrefour de la rue Louis Mourre , du chemin de Cadenet et de la Rue du Binou, L'ensemble est proche de l'école maitrelle

## Localisation

Coordonnées :	X	Y
GPS :	5.3203	43.7483
Lambert II carto PARIS :	840575.2	1865291.2

Altitude : mètres      Pente :      Exposition :



www.pnrpaca.org

4.7

# PNR PACA - PATRIMOINE BÂTI

Intitulé : Croix monumentale

Commune : Lauris  
Référence : 880



Intitulé : Croix monumentale  
Référence : 880

## Description

### Description architecturale et historique

Description architecturale : Croix en fer forgé orné de volutes. Socle galbé en joue. Dimensions : 325 h ; 1631

Historique :

Croyances, légendes, anecdotes :

Date de construction : 4e quart 18e siècle (?)

Date de transformation 1 :

Date de transformation 2 :

Date de transformation 3 :

Date de transformation 4 :



www.pnrpaca.org



## PNR PACA - PATRIMOINE BÂTI

### Usage et état

Usage actuel : Aucun

Usage ancien :

Etat de conservation : Bon état

Etat de protection : Aucune

Date de la protection :

Autre état de protection : Inscrit à l'inventaire fondamental

Date de la protection : 28-12-1989

### Enjeux et recommandations

Actions de sauvegarde réalisées :

Etat sanitaire :

Recommandations de conservation :

Projets et enjeux particuliers :

### Structure et matériaux

Structure du mur : Principaux matériaux employés :

Style architectural :

Type de voûtement :

Huissierie :

Couverture :

### Particularités

Troglodyte : Non

Liens avec d'autres éléments :

Alimentation en eau :

Intitulé : Croix monumentale  
Référence : 880

## PNR PACA - PATRIMOINE BÂTI



Intitulé : Croix monumentale

Commune : Lauris  
Référence : 880

### Ressources

#### Sources historiques

Sources orales 1 :

Sources orales 2 :

Sources bibliographiques 1 : Inventaire général des monuments et des richesses artistiques de la France, (Auteur, Titre, Edition, Page) : Vaucluse, Pays d'Algues p 235

Sources bibliographiques 2 : Fiche base Mérimée réf : IA00057638 (Auteur, Titre, Edition, Page) :

#### Enquête 1

Date relevé : -

Ref. étude : Inventaire du patrimoine rural du Parc naturel régional du Luberon

Nom de l'enquêteur :

Structure : Parc naturel régional du Luberon

Nom du (des) recenseur(s) :

#### Saisie

Date d'enregistrement : 16-11-2000

Auteur de la saisie : Olivier Joubert

#### Enquête 2

Date de mise à jour : -

Ref. étude :

Nom de l'enquêteur :

Structure 2 :

Nom du (des) recenseur(s) 2 :



www.pnrpaca.org



4.2

# PNR PACA - PATRIMOINE BÂTI

**Intitulé : "Chapelle Saint-Roch"**

Commune : Lauris  
Référence : 859



Intitulé "Chapelle Saint-Roch"  
Référence : 859

## Informations générales

### Thème

Type : Chapelle  
Patrimoine : Religieux  
Adresse :  
Département : VAUCLUSE  
Lieu-dit : Chapelle Saint Roch  
Commune : Lauris  
Données cadastrales : Annéc : 000 Section : B Parcelle : 505  
Adresse de l'édifice : Chapelle Saint Roch

Statut de la propriété : Public Propriétaire : La commune  
Accessibilité au public : Ouvert au public  
Adresse du propriétaire :  
Accès : Petite chapelle rurale isolée, elle surplombe le village au nord. Elle est entourée d'une grande prairie.  
Elle n'est accessible qu'à pied.


## Localisation

Coordonnées : X Y  
GPS :  
L'arriver II carto PARIS :  
Altitude : mètres Penté : Exposition :

# PNR PACA - PATRIMOINE BÂTI

**Intitulé : "Chapelle Saint-Roch"**

Commune : Lauris  
Référence : 859



Intitulé "Chapelle Saint-Roch"  
Référence : 859

## Description

### Description architecturale et historique

Description architecturale :

Historique : Cette chapelle voivie fut édifée après l'épidémie du choléra en 1835. Elle a été restaurée par la suite en 1892. On y fait toujours une procession annuelle le 16 Août.

Un encaire dédié à saint-Roch est placé à l'entrée du chemin d'accès à la chapelle.

Croyances, légendes, anecdotes :

Date de construction : 1835  
Date de transformation 1 : 1892  
Date de transformation 2 :  
Date de transformation 3 :  
Date de transformation 4 :

4.3



## PNR PACA - PATRIMOINE BÂTI

### Usage et état

Usage actuel : Culte

Usage ancien : Chapelle

État de conservation : Bon état

État de protection : Aucune

Date de la protection : -

Autre état de protection : Inscrit à l'inventaire fondamental

Date de la protection : 28-12-1989

### Enjeux et recommandations

Actions de sauvegarde réalisées :

État sanitaire :

Recommandations de conservation :

Projets et enjeux particuliers :

### Structure et matériaux

Structure du mur : Principaux matériaux employés :

Style architectural :

Type de voûtement :

Huissierie :

Couverture :

**Particularités**

Troglodyte : Non

Liens avec d'autres éléments :

Alimentation en eau :

Intitulé : "Chapelle Saint-Roch"  
Référence : 859

## PNR PACA - PATRIMOINE BÂTI

Intitulé : "Chapelle Saint-Roch"

Commune : Lauris  
Référence : 859



Intitulé : "Chapelle Saint-Roch"  
Référence : 859

### Ressources

#### Sources historiques

Sources orales 1 :

Sources orales 2 :

Sources bibliographiques 1  
(Auteur, Titre, Édition, Page) : Fiche base Mérimée réf : IA00057855

Sources bibliographiques 2  
(Auteur, Titre, Édition, Page) : Inventaire général des monuments et des richesses artistiques de la France, Vaucluse, Pays d'Aigues p 236

#### Enquête 1

Date relevé : -  
Ref. étude : Inventaire du patrimoine rural du Parc naturel régional du Luberon  
Nom de l'enquêteur :  
Structure : Parc naturel régional du Luberon  
Nom du (des) recenseur(s) :

#### Saisie

Date d'enregistrement : 16-11-2000  
Auteur de la saisie : Olivier Joubert

#### Enquête 2


Date de mise à jour : -  
Ref. étude :  
Nom de l'enquêteur :  
Structure 2 :  
Nom du (des) recenseur(s) 2 :



PNR PACA - PATRIMOINE BÂTI

Intitulé : "Oratoire Saint-Roch"

Commune : Lauris  
Référence : 860



Intitulé : "Oratoire Saint-Roch"  
Référence : 860

Informations générales

**Thème** : Oratoire

**Type** : Oratoire

**Patrimoine** : Religieux

**Adresse** : Commune : Lauris

**Departement** : VAUCLUSE

**Lieu-dit** : Saint Roch

**Données cadastrales** : Année : 000 Section : B Parcelle : 463

**Adresse de l'édifice** : Saint Roch

**Statut de la propriété** : Inconnu Propriétaire :

**Accessibilité au public** : Visible depuis le domaine public

**Adresse du propriétaire** :

**Accès** : Oratoire situé à l'entrée du chemin menant à la chapelle Saint-Roch.

Localisation

**Coordonnées** : X Y

**GPS** :

**Lambert II carto PARIS** :

**Altitude** : mètres **Pente** :

**Exposition** :



PNR PACA - PATRIMOINE BÂTI

Intitulé : "Oratoire Saint-Roch"

Commune : Lauris  
Référence : 860



Intitulé : "Oratoire Saint-Roch"  
Référence : 860

Description

Description architecturale et historique

Description architecturale : Édifice de facture récente constitué d'un lut rectangulaire en moellons liés, recouvert de tuile canal. Une plaque, en pierre taillée, à l'effigie de Saint Roch est fixée sur le lut

Historique :

Croyances, légendes, anecdotes :

**Date de construction** :

**Date de transformation 1** :

**Date de transformation 2** :

**Date de transformation 3** :

**Date de transformation 4** :





## PNR PACA - PATRIMOINE BÂTI

### Usage et état

Usage actuel : Oratoire

Usage ancien : Oratoire

État de conservation : Bon état

État de protection : Aucune

Date de la protection : -

Autre état de protection :

Date de la protection : -

### Enjeux et recommandations

Actions de sauvegarde réalisées :

État sanitaire : L'ensemble semble avoir été restauré récemment

Recommandations de conservation :

Projets et enjeux particuliers :

### Structure et matériaux

Structure du mur : Principaux matériaux employés :

Style architectural :

Type de voûtement :

Huissierie :

Couverture :

### Particularités

Troglodyte : Non

Liens avec d'autres éléments :

Alimentation en eau :

Intitulé : "Oratoire Saint-Roch"  
Référence : 860

## PNR PACA - PATRIMOINE BÂTI

Intitulé : "Oratoire Saint-Roch"

Commune : Lauris  
Référence : 860



### Ressources

#### Sources historiques

Sources orales 1 :

Sources orales 2 :

Sources bibliographiques 1  
(Auteur, Titre, Édition, Page) :

Sources bibliographiques 2  
(Auteur, Titre, Édition, Page) :

#### Enquête 1

Date relevé : -

Ref. étude : Inventaire du patrimoine rural du Parc naturel régional du Luberon

Nom de l'enquêteur :

Structure : Parc naturel régional du Luberon

Nom du (des) recenseur(s) :

#### Saisie

Date d'enregistrement : 16-11-2000

Auteur de la saisie : Olivier Joubert

#### Enquête 2

Date de mise à jour : -

Ref. étude :

Nom de l'enquêteur :

Structure 2 :

Nom du (des) recenseur(s) 2 :

Intitulé : "Oratoire Saint-Roch"  
Référence : 860

# PNR PACA - PATRIMOINE BÂTI

Intitulé : "Oratoire Saint-Jean"

Commune : Lauris  
Référence : 884



Intitulé : "Oratoire Saint-Jean"  
Référence : 884

## Informations générales

### Thème

Type : Oratoire

Patrimoine : Religieux

### Adresse

Département : VAUCLUSE

Lieu-dit : Saint-Jean

Année : 000

Données cadastrales : Route de Puget / D 173

Commune : Lauris

Section : A

Parcelle : 523

Statut de la propriété : Public

Propriétaire : La commune

Accessibilité au public : Visible depuis le domaine public

Adresse du propriétaire :

Accès : L'oratoire est situé le long de la D 173 qui mène de Puget à Lauris

## Localisation

Coordonnées : X Y

GPS :

Lambert II carto PARIS :

Altitude : mètres

Pente :

Exposition :



www.pnrpaca.org

# PNR PACA - PATRIMOINE BÂTI

Intitulé : "Oratoire Saint-Jean"

Commune : Lauris  
Référence : 884



Intitulé : "Oratoire Saint-Jean"  
Référence : 884

## Description

### Description architecturale et historique

#### Description architecturale :

Oratoire dont le fût en pierre de taille et mouluré en son centre, est posé sur un double emmarchement. Sur le fût est posé une niche taillée grossièrement et fermée par des barreaux de fer. L'ensemble est surmonté par une petite croix de feronnene. Une statue de Saint-Jean est placée dans la niche.

#### Historique :

Croyances, légendes, anecdotes :

Date de construction :

Date de transformation 1 :

Date de transformation 2 :

Date de transformation 3 :

Date de transformation 4 :



www.pnrpaca.org



**Usage et état**

Usage actuel : Oratoire

Usage ancien : Oratoire

Etat de conservation : Bon état

Etat de protection : Aucune

Date de la protection : -

Autre état de protection : -

Date de la protection : -

**Enjeux et recommandations**

Actions de sauvegarde réalisées :

Etat sanitaire : Bon état général

Recommandations de conservation :

Projets et enjeux particuliers :

**Structure et matériaux**

Structure du mur : Principaux matériaux employés :

Style architectural :

Type de voûtement :

Huissiers :

Couverture :

**Particularités**

Troglodyte : Non

Liens avec d'autres éléments :

Alimentation en eau :

Institut : "Oratoire Saint-Jean"  
Référence : 004



**Intitulé : "Oratoire Saint-Jean"**

Commune : Lauris  
Référence : 004

**Ressources**

**Sources historiques**

Sources orales 1 :

Sources orales 2 :

Sources bibliographiques 1  
(Auteur, Titre, Edition, Page) :

Sources bibliographiques 2  
(Auteur, Titre, Edition, Page) :

**Enquête 1**

Date relevé : -

Ref. étude : Inventaire du patrimoine rural du Parc naturel régional du Luberon

Nom de l'enquêteur :

Structure : Parc naturel régional du Luberon

Nom du (des) recenseur(s) :

**Saisie**

Date d'enregistrement : 16-11-2000

Auteur de la saisie : Olivier Joubert

**Enquête 2**

Date de mise à jour : -

Ref. étude :

Nom de l'enquêteur :

Structure 2 :

Nom du (des) recenseur(s) 2 :




219

5.1

# PNR PACA - PATRIMOINE BÂTI

*Intitulé : Fontaine des Bassins des Troncs du Château*  
Commune : Lauris  
Référence : 875



Intitulé : Fontaine  
Référence : 875

## Informations générales

**Thème**  
Type : Fontaine  
patrimoine : Hydraulique  
*bassin*

**Adresse**  
Département : VAUCLUSE  
Lieu-dit : Le château  
Commune : Lauris  
Données cadastrales : Année : 000  
Section : C  
Parcelle : 2360  
*498*

Statut de la propriété : Public  
Propriétaire : La commune  
Accessibilité au public : Ouvert au public  
Adresse du propriétaire :

Accès : Ensemble de fontaines et bassins qui agrémentent le jardin du "Château-Neuf". Elles procurent une ambiance rafraîchissante et agréables à une promenade estivale. Les mascarons sculptés pourraient se prêter à un "Jeu", recherche de détails sculptés, de représentations, etc. ...

## Localisation

Coordonnées : X Y  
GPS :  
Lambert II carto PARIS :  
Altitude : mètres  
Pente :  
Exposition :



# PNR PACA - PATRIMOINE BÂTI

*Intitulé : Fontaine Bastin*  
Commune : Lauris  
Référence : 875



Intitulé : Fontaine  
Référence : 875

## Description

### Description architecturale et historique

Description architecturale :

Historique :  
Cet aménagement, en cours de dégagement, est essentiellement mis en place au XVIII<sup>e</sup> siècle (Les deux grandes fontaines monumentales) par la famille des Arelatan. La terrasse supérieure est, quand à elle, connue en 1637.

A noter également une clierne médiévale, et une seconde avec des aménagements troglodytiques.

Cronyances, légendes, anecdotes :  
En 2009 de grand aménagement et travaux de consolidation ont permis un aménagement du jardin pour une ouverture au public

Date de construction : XVIII  
Date de transformation 1 :  
Date de transformation 2 :  
Date de transformation 3 :  
Date de transformation 4 :





## PNR PACA - PATRIMOINE BÂTI

### Usage et état

Usage actuel : Usage initial

Usage ancien :

Etat de conservation : Menacé  
Etat de protection : Aucune  
Date de la protection : -  
Autre état de protection : -  
Date de la protection : -

### Enjeux et recommandations

Actions de sauvegarde réalisées :

Etat sanitaire : L'ensemble est cependant en très mauvais état : longlemps abandonnés ou ignorés, les fontaines et bassins n'ont été dégagés que depuis peu par la mairie, qui souhaite faire de ce jardin un lieu d'accueil de festivals.

Recommandations de conservation :

Projets et enjeux particuliers :

### Structure et matériaux

Structure du mur : Principaux matériaux employés :

Style architectural :

Type de voûtement :

Huisserie :

Couverture :

### Particularités

Troglodyte : Oui

Liens avec d'autres éléments :

Alimentation en eau : Actuelle

Intitulé : Fontaine  
Référence : 875

## PNR PACA - PATRIMOINE BÂTI



Intitulé : Fontaine

Commune : Lauris  
Référence : 875



Intitulé : Fontaine  
Référence : 875

### Ressources

#### Sources historiques

Sources orales 1 :

Sources orales 2 :

Sources bibliographiques 1 : Inventaire général des monuments et des richesses artistiques de la France, (Auteur, Titre, Edition, Page) : Vaucluse, Pays d'Aligues p 233

Sources bibliographiques 2 : (Auteur, Titre, Edition, Page) :

#### Enquête 1

Date relevé : -

Ref. étude : Inventaire du patrimoine rural du Parc naturel régional du Luberon

Nom de l'enquêteur :

Structure : Parc naturel régional du Luberon  
Nom du (des) recenseur(s) :

#### Saisie

Date d'enregistrement : 16-11-2000

Auteur de la saisie : Olivier Joubert

#### Enquête 2

Date de mise à jour : -

Ref. étude :

Nom de l'enquêteur :

Structure 2 :

Nom du (des) recenseur(s) 2 :



www.pnrpaca.org



PNR PACA - PATRIMOINE BÂTI

Intitulé : Bassin  
Commune : Lauris  
Référence : 894



Intitulé : Bassin  
Référence : 894

Informations générales

Thème :  
Type : Bassin  
patrimoine : Hydraulique  
Adresse :  
Département : VAUCLUSE  
Lieu-dit : Fontenille  
Données cadastrales : Année : 000 Section : A Parcelle : 1207  
Commune : Lauris  
Statut de la propriété : Privé Propriétaire : La commune  
Accessibilité au public : Non accessible  
Adresse du propriétaire :  
Accès : Le bassin se trouve dans le jardin de la maison d'habitation du domaine de Fontenille

Localisation

Coordonnées : X Y  
GPS :  
Lambert II carto PARIS :  
Altitude : mètres  
Pente : Exposition :



PNR PACA - PATRIMOINE BÂTI

Intitulé : Bassin  
Commune : Lauris  
Référence : 894



Intitulé : Bassin  
Référence : 894

Description

Description architecturale et historique

Description architecturale :  
Bassin de plan circulaire, construit dans l'alignement de la maison. D'une profondeur d'environ 1m/0, un rocher est posé au centre du bassin. L'ensemble a été entouré de grille en 2010 pour des raisons de sécurité.  
Le bassin est alimenté par une mine d'eau captée au dessus du domaine.

Historique :

Voir dans monographie, le procès pour la récupération de la fontaine de Fontenille par les habitants, contre l'appropriation illégale du propriétaire de la basilide. Cette fontaine est depuis redevenue communale (vérifier).

Croyances, légendes, anecdotes :

Date de construction :  
Date de transformation 1 :  
Date de transformation 2 :  
Date de transformation 3 :  
Date de transformation 4 :





## PNR PACA - PATRIMOINE BÂTI

### Usage et état

Usage actuel : Aucun

Usage ancien :

Etat de conservation : Bon état  
Etat de protection : Aucune  
Date de la protection : -  
Autre état de protection :  
Date de la protection : -

### Enjeux et recommandations

Actions de sauvegarde réalisées :

Etat sanitaire : L'ensemble est en bon état

Recommandations de conservation :

Projets et enjeux particuliers :

### Structure et matériaux

Structure du mur : Principaux matériaux employés :

Style architectural :

Type de voûtement :

Huisserie :

Couverture :

### Particularités

Troglodyte : Non

Liens avec d'autres éléments :

Alimentation en eau : Actuelle

Intitulé : Bassin  
Référence : 894

## PNR PACA - PATRIMOINE BÂTI



Intitulé : Bassin

Commune : Lauris  
Référence : 894



### Ressources

#### Sources historiques

Sources orales 1 :

Sources orales 2 :

Sources bibliographiques 1  
(Auteur, Titre, Edition, Page) :

Sources bibliographiques 2  
(Auteur, Titre, Edition, Page) :

#### Enquête 1

Date relevé : -

Ref. étude : Inventaire du patrimoine rural du Parc naturel régional du Luberon

Nom de l'enquêteur :

Structure : Parc naturel régional du Luberon

Nom du (des) recenseur(s) :

#### Saisie

Date d'enregistrement : 16-11-2000

Auteur de la saisie : Olivier Joubert

#### Enquête 2

Date de mise à jour : 10-06-2010

Ref. étude : Inventaire du patrimoine rural du Parc naturel régional du Luberon

Nom de l'enquêteur : Benoit Dumontier

Structure 2 :

Nom du (des) recenseur(s) 2 :



www.pnrpaca.org

612

S. B

Intitulé : "Le Lavoir sous les Campanes"

Commune : Lauris  
Référence : 882



Intitulé : "Le Lavoir sous les Campanes"  
Référence : 882

Informations générales

Thème

Type : Lavoir  
Patrimoine : Hydraulique

Adresse

Département : VAUCLUSE  
Commune : Lauris

Lieu-dit : Le village

Données cadastrales : Année : 000  
Section : C  
Parcelle : 373

Adresse de l'édifice : *Rue du lavoir*

Statut de la propriété : Public  
Propriétaire : La commune

Accessibilité au public :

Adresse du propriétaire :

Accès : Bel ensemble fontaine et lavoir situés la long des anciens remparts (d'où sont nom).

Localisation


Coordonnées :	X	Y
GPS :		
Lambert II carto PARIS :		

Altitude : mètres  
Pente :  
Exposition :



Intitulé : "Le Lavoir sous les Campanes"

Commune : Lauris  
Référence : 882



Intitulé : "Le Lavoir sous les Campanes"  
Référence : 882

Description

Description architecturale et historique

Description architecturale :  
Lavoir composé de deux bassins, avec poutre d'ossage en bois fixée au mur par deux barres métallique. L'évacuation des eaux usées est souterraine. Les bassins sont abrités par un toit en appentis dont la couverture est en tuiles canal. Ce dernier repose, du côté de la place sur quatre piliers à base et chapiteaux moulurés.  
On y accède grâce à deux escaliers (= surélévation du lavoir par rapport à la place).  
L'ensemble est alimenté en surverse de la fontaine situé près de la place de l'église.

Historique :  
selon Michel Colon, cet ensemble est bâti sur l'ancien lavoir.

Croyances, légendes, anecdotes :

Date de construction :  
Date de transformation 1 :  
Date de transformation 2 :  
Date de transformation 3 :  
Date de transformation 4 :





## PNR PACA - PATRIMOINE BÂTI

### Usage et état

Usage actuel : Usage initial

Usage ancien : Lavoir

État de conservation : État moyen  
État de protection : Aucune  
Date de la protection : -  
Autre état de protection : -  
Date de la protection : -

### Enjeux et recommandations

Actions de sauvegarde réalisées :

État sanitaire : L'ensemble est en état et entretenu par la commune.

Recommandations de conservation :

Projets et enjeux particuliers :

### Structure et matériaux

Structure du mur : Principaux matériaux employés :

Style architectural :  
Type de voûtement :  
Huisserie :  
Couverture :

### Particularités

Troglodyte : Non  
Liens avec d'autres éléments :  
Alimentation en eau : Actuelle

Intitulé : "Le Lavoir sous les Campanes"  
Référence : 882

## PNR PACA - PATRIMOINE BÂTI



Intitulé : "Le Lavoir sous les Campanes"

Commune : Lauris  
Référence : 882



### Ressources

#### Sources historiques

Sources orales 1 :

Sources orales 2 :

Sources bibliographiques 1  
(Auteur, Titre, Edition, Page) :

Sources bibliographiques 2  
(Auteur, Titre, Edition, Page) :

#### Enquête 1

Date relevé : -  
Ref. étude : Inventaire du patrimoine rural du Parc naturel régional du Luberon  
Nom de l'enquêteur :

Structure : Parc naturel régional du Luberon  
Nom du (des) recenseur(s) :

#### Saisie

Date d'enregistrement : 16-11-2000  
Auteur de la saisie : Olivier Joubert

#### Enquête 2

Date de mise à jour : -  
Ref. étude :  
Nom de l'enquêteur :  
Structure 2 :  
Nom du (des) recenseur(s) 2 :



www.pnrpaca.org

www.pnrpaca.org

PNR PACA - PATRIMOINE BÂTI

Intitulé : "Le lavoir de Courcoumaire" ou "Le Lavoir de la Cime"

Commune : Lauris  
Référence : 803



Intitulé : "Le lavoir de Courcoumaire" ou "Le Lavoir de la Cime"  
Référence : 803

Informations générales

**Thème**  
Type : Lavoir  
Patrimoine : Hydraulique  
**Adresse**  
Département : VAUCLUSE  
Lieu-dit : Le Claut  
Commune : Lauris  
Données cadastrales : Année : 000 Section : B Parcelle : 121  
Adresse de l'édifice : Quartier de la cime

Statut de la propriété : Public Propriétaire : La commune  
Accessibilité au public : Ouvert au public  
Adresse du propriétaire :  
Accès : Depuis la stations essence en descendant de Lauris et en direction de Puget , prendre le deuxième chemin sur la droite, le lavoir se trouve à 200m

Localisation

Coordonnées :	X	Y
GPS :	5.3064	43.7517
Lambert II carto PARIS :	839433.2	1865627.8

Altitude : mètres Pente : Exposition :




www.pnrpaca.org

PNR PACA - PATRIMOINE BÂTI

Intitulé : "Le lavoir de Courcoumaire" ou "Le Lavoir de la Cime"

Commune : Lauris  
Référence : 803



Intitulé : "Le lavoir de Courcoumaire" ou "Le Lavoir de la Cime"  
Référence : 803

Description

Description architecturale et historique

Description architecturale : Ensemble couvert par un abri de lattes canal. le lavoir se compose de deux bassins. Une barre de puisage est placée au dessus de l'arrivée d'eau. Les bassins sont alimentés par un débit constant d'eau fraîche.

Historique : La rencontre avec Raymond (93 ans), de Lauris a été très intéressante, elle même ayant lavé à ce lavoir quand elle était plus jeune : "C'est à ce lavoir que les femmes venaient laver leur linge deux fois par an pour les grosses lessives, et dans la semaine pour le petit linge. Elles y pique-niquaient le midi. Il y avait un très gros débit d'eau. Elle était tiède l'hiver et fraîche l'été. Le séchage du linge se faisait dans les champs (le linge étant disposé à plat). Après on y a mis des barres d'ôlondage (qui se trouvent sur le chemin d'accès au lavoir)." Croyances, légendes, anecdotes : Pour Michel Colon, le "Moulin Neuf" (aujourd'hui disparu) se trouvait à proximité du lavoir. Différents nom se sont succédés. "La Cime" est celui qui reste le plus courant aujourd'hui.

Date de construction : XVIIIe  
Date de transformation 1 :  
Date de transformation 2 :  
Date de transformation 3 :  
Date de transformation 4 :



www.pnrpaca.org



**Usage et état**

Usage actuel : Lavoir

Usage ancien : Lavoir

Etat de conservation : Etat moyen

Etat de protection : Aucune

Date de la protection : -

Autre état de protection :

Date de la protection : -

**Enjeux et recommandations**

Actions de sauvegarde réalisées :

Etat sanitaire : L'édifice a été restauré par le PNRL en 1985. L'ensemble est en bonne état et l'eau coule à flot (Visite aout 2010)

Recommandations de conservation :

Projets et enjeux particuliers :

**Structure et matériaux**

Structure du mur : Principaux matériaux employés :

Style architectural :

Type de voûtement :

Huisserie :

Couverture :

**Particularités**

Troglodyte : Non


Liens avec d'autres éléments :

Alimentation en eau : Actuelle

Intitulé : "Le lavoir de Courcoumaire" ou "Le Lavoir de la Cime"  
Référence : 883



Intitulé : "Le lavoir de Courcoumaire" ou "Le Lavoir de la Cime"  
Commune : Lauris  
Référence : 883



Intitulé : "Le lavoir de Courcoumaire" ou "Le Lavoir de la Cime"  
Référence : 883

**Ressources**

**Sources historiques**

Sources orales 1 :

Sources orales 2 :

Sources bibliographiques 1 (Auteur, Titre, Edition, Page) :

Sources bibliographiques 2 (Auteur, Titre, Edition, Page) :

**Enquête 1**

Date relevé : -

Ref. étude : Inventaire du patrimoine rural du Parc naturel régional du Luberon

Nom de l'enquêteur :

Structure : Parc naturel régional du Luberon

Nom du (des) recenseur(s) :

**Saisie**

Date d'enregistrement : 16-11-2000

Auteur de la saisie : Olivier Joubert

**Enquête 2**

Date de mise à jour : -

Ref. étude :

Nom de l'enquêteur :

Structure 2 :

Nom du (des) recenseur(s) 2 :



7.1

5.6

# PNR PACA - PATRIMOINE BÂTI

Intitulé : **Réservoir**

Commune : Lauris  
Référence : 2042



Intitulé : **Réservoir**  
Référence : 2042

## Informations générales

### Thème

Type : Réservoir

Patrimoine : Hydraulique

### Adresse

Département : VAUCLUSE

Lieu-dit : Le Méou

Données cadastrales :

Adresse de l'édifice : Le Méou

Année : 000

Section : B

Parcelle : 1472

Commune : Lauris

Statut de la propriété : Privé

Propriétaire : Propriétaire

Accessibilité au public : Visible depuis le domaine public

Adresse du propriétaire :

Accès : Le réservoir se trouve juste en face de la ferme du Méou

## Localisation

Coordonnées : X Y

GPS :

Lambert II carto PARIS :

Altitude : mètres

Pente :

Exposition :

## Description

### Description architecturale et historique

Description architecturale :

Réservoir de grande dimension, aujourd'hui à sec et légèrement envahi par la végétation

Historique :

Croyances, légendes, anecdotes :

Date de construction :

Date de transformation 1 :

Date de transformation 2 :

Date de transformation 3 :

Date de transformation 4 :

# PNR PACA - PATRIMOINE BÂTI

Intitulé : **Réservoir**

Commune : Lauris  
Référence : 2042



Intitulé : **Réservoir**  
Référence : 2042





## PNR PACA - PATRIMOINE BÂTI

### Usage et état

Usage actuel : Aucun

Usage ancien : Réservoir

État de conservation : État moyen

État de protection : Aucune

Date de la protection : -

Autre état de protection :

Date de la protection : -

### Enjeux et recommandations

Actions de sauvegarde réalisées :

État sanitaire :

Recommandations de conservation :

Projets et enjeux particuliers :

### Structure et matériaux

Structure du mur : Principaux matériaux employés :

Style architectural :

Type de voûtement :

Huisserie :

Couverture :

### Particularités

Troglodyte : Non

Liens avec d'autres éléments :

Alimentation en eau : Actuelle

Intitulé : Réservoir  
Référence : 2842

## PNR PACA - PATRIMOINE BÂTI



Intitulé : Réservoir

Commune : Lauris  
Référence : 2842

### Ressources

#### Sources historiques

Sources orales 1 :

Sources orales 2 :

Sources bibliographiques 1  
(Auteur, Titre, Édition, Page) :

Sources bibliographiques 2  
(Auteur, Titre, Édition, Page) :

#### Enquête 1

Date relevé : 06-08-2010  
Ref. étude : Recensement petit patrimoine  
Nom de l'enquêteur : Benoît Dumortier  
Structure : PNRL  
Nom du (des) recenseur(s) : Benoît Dumortier

#### Saisie

Date d'enregistrement : 10-08-2010  
Auteur de la saisie : Benoît Dumortier

#### Enquête 2

Date de mise à jour : -  
Ref. étude :  
Nom de l'enquêteur :  
Structure 2 :  
Nom du (des) recenseur(s) 2 :



www.pnrpaca.org



www.pnrpaca.org

### PNR PACA - PATRIMOINE BÂTI

Intitulé : **Aqueduc**

Commune : Lauris  
Référence : 869



Intitulé : Aqueduc  
Référence : 869

#### Informations générales

##### Thème

Type : Aqueduc  
Patrimoine : Hydraulique

##### Adresse

Département : VAUCLUSE  
Lieu-dit : Les Fourches / Les Grés  
Année : 000  
Section : B  
Parcelle : 681  
Commune : Lauris

##### Statut de la propriété :

Propriétaire : Inconnu  
Accessibilité au public : Visible depuis le domaine public

##### Adresse du propriétaire :

Accès : Canalisation souterraine voûtée, avec regards en pierre de taille, qui desservait autrefois les fontaines du village.

#### Localisation

Coordonnées :	X	Y
GPS :		
Lambert II carto PARIS :		

Altitude : mètres  
Pente : Exposition :



### PNR PACA - PATRIMOINE BÂTI

Intitulé : **Aqueduc**

Commune : Lauris  
Référence : 869



Intitulé : Aqueduc  
Référence : 869

#### Description

##### Description architecturale et historique

Description architecturale : Canalisation souterraine voûtée, avec regards en pierre de taille, qui desservait autrefois les fontaines du village. Aujourd'hui à demi ruiné.

##### Historique :

L'ouvrage, antérieur à 1565 fut désaffecté lors de l'installation du réseau sous pression.

##### Croyances, légendes, anecdotes :

- Date de construction : <1565
- Date de transformation 1 :
- Date de transformation 2 :
- Date de transformation 3 :
- Date de transformation 4 :





## PNR PACA - PATRIMOINE BÂTI

### Usage et état

Usage actuel : Aucun

Usage ancien : Aqueduc

Etat de conservation : Ruine

Etat de protection : Aucune

Date de la protection : -

Autre état de protection : Inscrit à l'inventaire fondamental

Date de la protection : 28-12-1989

### Enjeux et recommandations

Actions de sauvegarde réalisées :

Etat sanitaire :

Recommandations de conservation :

Projets et enjeux particuliers :

### Structure et matériaux

Structure du mur : Principaux matériaux employés :

Style architectural :

Type de voûtement :

Huissierie :

Couverture :

### Particularités

Troglodyte : Non

Liens avec d'autres éléments :

Alimentation en eau : Historique

Intitulé : Aqueduc  
Référence : 869

## PNR PACA - PATRIMOINE BÂTI



Intitulé : Aqueduc

Commune : Lauris  
Référence : 869



Intitulé : Aqueduc  
Référence : 869

### Ressources

#### Sources historiques

Sources orales 1 :

Sources orales 2 :

Sources bibliographiques 1 : Inventaire général des monuments et des richesses artistiques de la France, (Auteur, Titre, Edition, Page) : Vaucluse, Pays d'Aigues p 235

Sources bibliographiques 2 : Fiche base Mérimée réf : IA00057840 (Auteur, Titre, Edition, Page) :

#### Enquête 1

Date relevé : -  
Ref. étude : Inventaire du patrimoine rural du Parc naturel régional du Luberon  
Nom de l'enquêteur :  
Structure : Parc naturel régional du Luberon  
Nom du (des) recenseur(s) :

#### Saisie

Date d'enregistrement : 16-11-2000  
Auteur de la saisie : Olivier Joubert

#### Enquête 2

Date de mise à jour : -  
Ref. étude :  
Nom de l'enquêteur :  
Structure 2 :  
Nom du (des) recenseur(s) 2 :



www.pnrpaca.org

# PNR PACA - PATRIMOINE BÂTI

Intitulé : Monument commémoratif

Commune : Lauris  
Référence : 2838



Intitulé : Monument commémoratif  
Référence : 2838

## Informations générales

### Thème

Type : Stèle commémorative  
patrimoine : Funéraire, commémoratif et voir  
Adresse  
Département : VAUCLUSE  
Lieu-dit : Les Regales  
Données cadastrales : Année : 000  
Commune : Lauris  
Section : D  
Parcelle : 242B

Statut de la propriété : Inconnu Propriétaire :  
Accessibilité au public : Visible depuis le domaine public  
Adresse du propriétaire :  
Accès :

### Localisation

Coordonnées : X Y  
GPS :  
Lambert II carto PARIS :  
Altitude : mètres Pente : Exposition :



# PNR PACA - PATRIMOINE BÂTI

Intitulé : Monument commémoratif

Commune : Lauris  
Référence : 2838



Intitulé : Monument commémoratif  
Référence : 2838

## Description

### Description architecturale et historique

Description architecturale :  
Stèle simple composé d'un bloc de pierre entouré de petites chaînes décoratives.

Historique :  
Engé en mémoire de Lercari Livio, mort pour la France le 21 08 1944

Croyances, légendes, anecdotes :

Date de construction : 1944  
Date de transformation 1 :  
Date de transformation 2 :  
Date de transformation 3 :  
Date de transformation 4 :





## PNR PACA - PATRIMOINE BÂTI

### Usage et état

Usage actuel : Commémoratif  
Usage ancien : Commémoratif

Etat de conservation : Etai moyen  
Etat de protection : Aucune  
Date de la protection : -  
Autre état de protection :  
Date de la protection : -

### Enjeux et recommandations

Actions de sauvegarde réalisées :

Etat sanitaire :

Recommandations de conservation :

Projets et enjeux particuliers :

### Structure et matériaux

Structure du mur : Principaux matériaux employés :

Style architectural :  
Type de voûtement :  
Huisserie :  
Couverture :

### Particularités

Troglodyte : Non  
Liens avec d'autres éléments :  
Alimentation en eau :

Intitulé : Monument commémoratif  
Référence : 2838

## PNR PACA - PATRIMOINE BÂTI



Intitulé : Monument commémoratif

Commune : Lauris  
Référence : 2838

### Ressources

#### Sources historiques

Sources orales 1 :

Sources orales 2 :

Sources bibliographiques 1  
(Auteur, Titre, Edition, Page) :

Sources bibliographiques 2  
(Auteur, Titre, Edition, Page) :

#### Enquête 1

Date relevé : -  
Ref. étude :  
Nom de l'enquêteur :  
Structure :  
Nom du (des) recenseur(s) :

#### Saisie

Date d'enregistrement : -  
Auteur de la saisie :

#### Enquête 2

Date de mise à jour : -  
Ref. étude :  
Nom de l'enquêteur :  
Structure 2 :  
Nom du (des) recenseur(s) 2 :




www.pnrpaca.org

www.pnrpaca.org

Intitulé : Monument commémoratif

Commune : Lauris  
Référence : 2045



Intitulé : Monument commémoratif  
Référence : 2045

Informations générales

**Thème**  
Type : Site commémoratif  
patrimoine : Funéraire, commémoratif et voir  
**Adresse**  
Département : VAUCLUSE  
Lieu-dit : Place de la Mairie  
Données cadastrales : Année : 000 Section : C Parcelle : 1269  
Commune : Lauris


Statut de la propriété : Public Propriétaire : La commune  
Accessibilité au public : Visible depuis le domaine public  
Adresse du propriétaire :  
Accès : L'édifice se trouve juste en face de la Mairie

Localisation

Coordonnées : X Y  
GPS :  
Lambert II carto PARIS :  
Altitude : mètres Pente : Exposition :

Intitulé : Monument commémoratif

Commune : Lauris  
Référence : 2045



Intitulé : Monument commémoratif  
Référence : 2045

Description

Description architecturale et historique

Description architecturale :  
Édifice monumentale composé d'un lui en granite sur lequel est placé le buste du bienfaiteur. Des inscriptions sont placées sur le lui : " A Joseph Garnier 1796- 1865 ; Les habitants de la commune de Lauris à leur bienfaiteur 1890"

Historique :  
Joseph Garnier, bienfaiteur de la commune légué à sa mort un partie de son héritage à la commune. Grâce à celui-ci Lauris pourra conforter l'aménagement des digues de la Duranca et réaliser la construction de l'usine hydroélectrique. Le monument a été déplacé en 2003 lors des aménagement de la place.

Croyances, légendes, anecdotes :

Date de construction : 1890  
Date de transformation 1 :  
Date de transformation 2 :  
Date de transformation 3 :  
Date de transformation 4 :



## PNR PACA - PATRIMOINE BÂTI

### Usage et état

Usage actuel : Monument commémoratif

Usage ancien : Monument commémoratif

Etat de conservation : Bon état

Etat de protection : Aucune

Date de la protection : -

Autre état de protection : -

Date de la protection : -

### Enjeux et recommandations

Actions de sauvegarde réalisées :

Etat sanitaire :

Recommandations de conservation :

Projets et enjeux particuliers :

### Structure et matériaux

Structure du mur : Principaux matériaux employés :

Style architectural :

Type de voûtement :

Huissierie :

Couverture :

### Particularités

Troglodyte : Non

Liens avec d'autres éléments : -

Alimentation en eau :

Intitulé : Monument commémoratif

Référence : 2045


## PNR PACA - PATRIMOINE BÂTI



Intitulé : Monument commémoratif

Commune : Lauris

Référence : 2045



### Ressources

#### Sources historiques

Sources orales 1 :

Sources orales 2 :

Sources bibliographiques 1 (Auteur, Titre, Edition, Page) :

Sources bibliographiques 2 (Auteur, Titre, Edition, Page) :

#### Enquête 1

Date relevé : -

Ref. étude : Inventaire du patrimoine rural du Parc naturel régional du Luberon

Item de l'enquêteur :

Structure : Parc naturel régional du Luberon

Nom du (des) recenseur(s) :

#### Saisie

Date d'enregistrement : 19-03-2001

Auteur de la saisie : Olivier Joubert

#### Enquête 2

Date de mise à jour : -

Ref. étude :

Item de l'enquêteur :

Structure 2 :

Nom du (des) recenseur(s) 2 :



81

69

# PNR PACA - PATRIMOINE BÂTI

Intitulé : **Monuments aux Morts**

Commune : Lauris  
Référence : 2843



Intitulé : **Monuments aux Morts**  
Référence : 2843

## Informations générales

### Thème

Type : Monument aux morts  
Patrimoine : Funéraire, commémoratif et voir

### Adresse

Département : VAUCLUSE  
Lieu-dit : La village  
Données cadastrales : Année : 000  
Adresse : Avenue Joseph Gamier  
de l'édifice :  
Commune : Lauris  
Section : C  
Parcelle : 848-  
2669

Statut de la propriété : Public Propriétaire : La commune

Accessibilité au public : Ouvert au public

Adresse du propriétaire :

Accès : Le monument se trouve sur la droite lorsque l'on arrive à Lauris depuis puyvert

## Localisation

Coordonnées : X Y

GPS :

Lambert II carto PARIS :  
 Altitude : mètres      Pente :      Exposition :



www.pnrpaca.org

# PNR PACA - PATRIMOINE BÂTI

Intitulé : **Monuments aux Morts**

Commune : Lauris  
Référence : 2843



Intitulé : **Monuments aux Morts**  
Référence : 2843

## Description

### Description architecturale et historique

Description architecturale :  
Édifice monumentale de personnages sculptés par Vernon Blaise

Historique :  
En mémoire des deux guerres mondiale du XXe

Croyances, légendes, anecdotes :

Date de construction :  
Date de transformation 1 :  
Date de transformation 2 :  
Date de transformation 3 :  
Date de transformation 4 :



www.pnrpaca.org



## PNR PACA - PATRIMOINE BÂTI

### Usage et état

Usage actuel : Monument commémoratif

Usage ancien : Monument commémoratif

État de conservation : Bon état

État de protection : Aucun

Date de la protection : -

Autre état de protection : -

Date de la protection : -

### Enjeux et recommandations

Actions de sauvegarde réalisées :

État sanitaire :

Recommandations de conservation :

Projets et enjeux particuliers :

### Structure et matériaux

Structure du mur : Principaux matériaux employés :

Style architectural :

Type de voûtement :

Huisserie :

Couverture :

### Particularités

Troglodytes : Non

Liens avec d'autres éléments :

Alimentation en eau :

Intitulé : Monuments aux Morts  
Référence : 2843

## PNR PACA - PATRIMOINE BÂTI

Intitulé : Monuments aux Morts

Commune : Lantès  
Référence : 2843



Intitulé : Monuments aux Morts  
Référence : 2843

### Ressources

#### Sources historiques

Sources orales 1 :

Sources orales 2 :

Sources bibliographiques 1  
(Auteur, Titre, Édition, Page) :

Sources bibliographiques 2  
(Auteur, Titre, Édition, Page) :

#### Enquête 1

Date relevé : 06-08-2010

Ref. étude : Recensement petit patrimoine

Nom de l'enquêteur : Benoît Dumortier

Structure : PNRL

Nom du (des) recenseur(s) : Benoît Dumortier

#### Saisie

Date d'enregistrement : 10-08-2010

Auteur de la saisie : Benoît Dumortier

#### Enquête 2

Date de mise à jour : -

Ref. étude :

Nom de l'enquêteur :

Structure 2 :

Nom du (des) recenseur(s) 2 :



PNR PACA - PATRIMOINE BÂTI

Intitulé : "L'usine du Moulin"

Commune : Lauris  
Référence : 874



Intitulé : "L'usine du Moulin"  
Référence : 874

Informations générales

Thème

Type : Moulin à eau  
Patrimoine : Artisanal

Adresse

Département : VAUCLUSE

Commune : Lauris

Lieu-dit :

Données cadastrales : Année : 000 Section : C Parcelle : 531

Adresse de l'édifice : D 973

Statut de la propriété : Public

Propriétaire : La commune

Accessibilité au public : Non accessible

Adresse du propriétaire :

Accès : Moulin situé au sud-ouest du village, dont le canal est encore existant (son circuit passso sous les jardins du château). Mentionnée au XVI<sup>e</sup> siècle, cette canalisation a été réalisée en dalles de pierre.

Localisation

Coordonnées :	X	Y
GPS :		
Lambert II carto PARIS :		

Altitude : mètres      Pente :      Exposition :

PNR PACA - PATRIMOINE BÂTI

Intitulé : "L'usine du Moulin"

Commune : Lauris  
Référence : 874



Intitulé : "L'usine du Moulin"  
Référence : 874

Description

Description architecturale et historique

Description architecturale : Ensemble visible : canal, martelière qui s'ouvre vers l'usine ou les champs à irriguer. Mécanismes intérieurs : turbine, élévateur d'eau, et évacuation de l'eau vers un bassin, lequel alimentait en eau les maisons de Lauris, dès la fin du XIX<sup>e</sup> siècle.

Historique :

L'usine hydroélectrique à remplacé un moulin à eau antérieur, et aurait été en usage entre la fin du XIX<sup>e</sup> siècle à la deuxième guerre mondiale. Lauris aurait été alors le 1<sup>er</sup> village du Luberon à produire sa propre énergie électrique.

Croyances, légendes, anecdotes :

Date de construction :  
Date de transformation 1 :  
Date de transformation 2 :  
Date de transformation 3 :  
Date de transformation 4 :



## PNR PACA - PATRIMOINE BÂTI

### Usage et état

Usage actuel : Maison d'habitation

Usage ancien : Moulin à eau

Etat de conservation : Menacé  
Etat de protection : Aucune  
Date de la protection : -  
Autre état de protection : -  
Date de la protection : -

### Enjeux et recommandations

Actions de sauvegarde réalisées :

Etat sanitaire : En 2010, l'édifice est ouvert à tous vent...

Recommandations de conservation :

Projets et enjeux particuliers :

### Structure et matériaux

Structure du mur : Principaux matériaux employés :

Style architectural :

Type de voûtement :

Huisserie :

Couverture :

### Particularités

Troglodyte : Non

Liens avec d'autres éléments :

Alimentation en eau : Actuelle

Intitulé : "L'usine du Moulin"  
Référence : 874

## PNR PACA - PATRIMOINE BÂTI



Intitulé : "L'usine du Moulin"

Commune : Lauris  
Référence : 874

### Ressources

#### Sources historiques

Sources orales 1 :

Sources orales 2 :

Sources bibliographiques 1  
(Auteur, Titre, Edition, Page) :

Sources bibliographiques 2  
(Auteur, Titre, Edition, Page) :

#### Enquête 1

Date relevé : -

Ref. étude : Inventaire du patrimoine rural du Parc naturel régional du Luberon

Nom de l'enquêteur :

Structure : Parc naturel régional du Luberon

Nom du (des) recenseur(s) :

#### Saisie

Date d'enregistrement : 16-11-2000

Auteur de la saisie : Olivier Joubert

#### Enquête 2

Date de mise à jour : -

Ref. étude :

Nom de l'enquêteur :

Structure 2 :

Nom du (des) recenseur(s) 2 :



www.pnrpaca.org



www.pnrpaca.org

PNR PACA - PATRIMOINE BÂTI

Intitulé : "Le Moulin de La Frâche"

Commune : Lauris  
Référence : 867



Intitulé : "Le Moulin de La Frâche"  
Référence : 867

Informations générales

Thème

Type : Moulin à traction animale  
Patrimoine : Artisanal

Adresse

Département : VAUCLUSE  
Lieu-dit : Le village  
Données cadastrales : Années : 000  
Adresse de l'édifice : Place du Portail Neuf  
Commune : Lauris  
Section : C  
Parcelle : 378

Statut de la propriété : Privé Propriétaire :

Accessibilité au public : Non accessible

Adresse du propriétaire :

Accès : L'ancien moulin se trouve sur la place du portail

Localisation

Coordonnées :	X	Y
GPS :		
Lambert II carto PARIS :		
Altitude :	mètres	Pente :
		Exposition :



PNR PACA - PATRIMOINE BÂTI

Intitulé : "Le Moulin de La Frâche"

Commune : Lauris  
Référence : 867



Intitulé : "Le Moulin de La Frâche"  
Référence : 867

Description

Description architecturale et historique

Description architecturale :  
Vaste salle voûtée en berceau.

Historique :

Ancien moulin communal construit au 17e siècle hors de l'enceinte et englobé dans l'agrandissement de celle-ci en 1704, tous les dispositifs mécaniques ont disparu

Croyances, légendes, anecdotes :

Date de construction :  
Date de transformation 1 :  
Date de transformation 2 :  
Date de transformation 3 :  
Date de transformation 4 :





## PNR PACA - PATRIMOINE BÂTI

### Usage et état

Usage actuel : Maison d'habitation

Usage ancien : Moulin à traction animale

Etat de conservation : Etat moyen

Etat de protection : Aucune

Date de la protection : -

Autre état de protection : Inscrit à l'inventaire fondamental

Date de la protection : 28-12-1989

### Enjeux et recommandations

Actions de sauvegarde réalisées :

Etat sanitaire : Transformé en maison d'habitation

Recommandations de conservation :

Projets et enjeux particuliers :

### Structure et matériaux

Structure du mur : Principaux matériaux employés :

Style architectural :

Type de voûtement :

Huissière :

Couverture :

### Particularités

Troglodyte : Non

Liens avec d'autres éléments :

Alimentation en eau :

Intitulé : "Le Moulin de La Frêche"  
Référence : 867

## PNR PACA - PATRIMOINE BÂTI



Intitulé : "Le Moulin de La Frêche"

Commune : Lauris  
Référence : 867



### Ressources

#### Sources historiques

Sources orales 1 :

Sources orales 2 :

Sources bibliographiques 1 : Inventaire général des monuments et des richesses artistiques de la France, (Auteur, Titre, Edition, Page) : Vaucluse, Pays d'Aigues p 232

Sources bibliographiques 2 : Fiche base Mérimée réf : IA00057807 (Auteur, Titre, Edition, Page) :

#### Enquête 1

Date relevé : -

Ref. étude : Inventaire du patrimoine rural du Parc naturel régional du Luberon

Nom de l'enquêteur :

Structure : Parc naturel régional du Luberon

Nom du (des) recenseur(s) :

#### Saisie

Date d'enregistrement : 16-11-2000

Auteur de la saisie : Olivier Joubert

#### Enquête 2

Date de mise à jour : -

Ref. étude :

Nom de l'enquêteur :

Structure 2 :

Nom du (des) recenseur(s) 2 :



www.pnrpaca.org

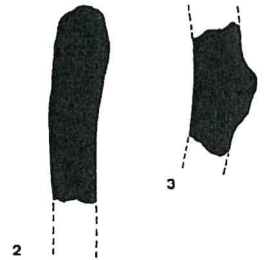
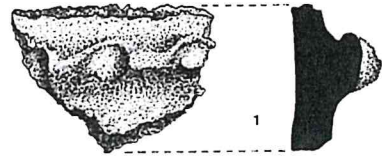
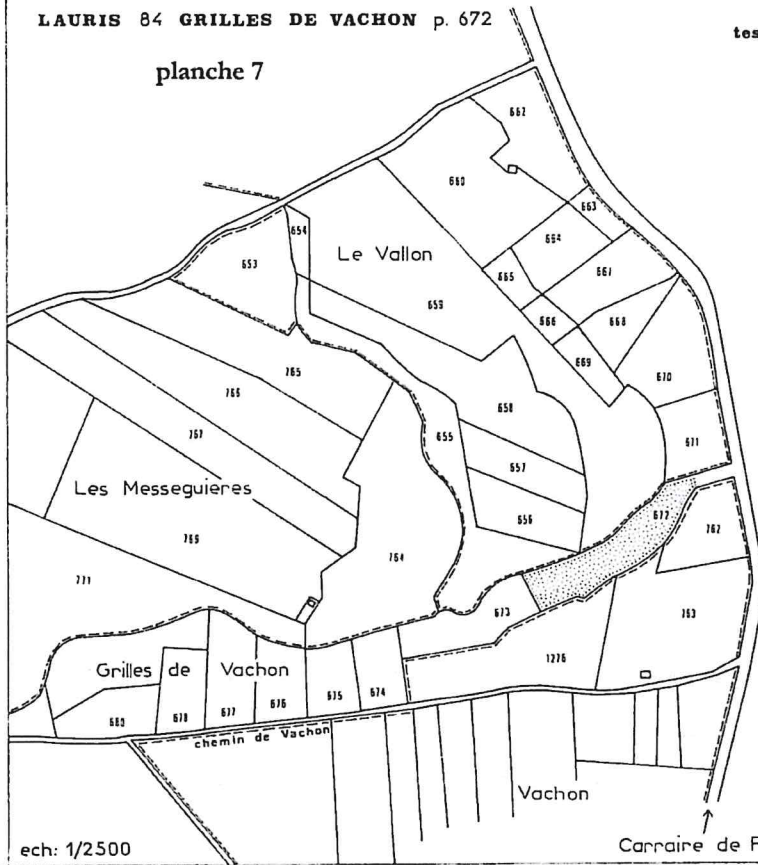
www.pnrpaca.org

# Lauris Grilles de Vachon

LAURIS 84 GRILLES DE VACHON p. 672

planche 7

tessons de céramique chalcolithique



ech: 1/1



parcelle C 672

B.1



22. M. le Dr C. JACQUÊME (de Marseille) étudie la *Découverte néolithique des Vachons* (dite des *Grilles*, entre Lauris et Cadenet).

En 1858, sous un énorme bloc de 40 tonnes, on trouva des ossements humains, des cendres, et de nombreux instruments en pierre et en os. Les ouvriers pensèrent que c'étaient les victimes d'un éboulement de la roche. Sept squelettes réunis sans ordre autour d'un foyer avaient été écrasés, sauf un crâne qui avait été probablement protégé par l'épaisseur d'un polissoir à plusieurs rainures qui se trouvait auprès de lui. De très nombreuses haches de diverses dimensions reposaient sur une couche épaisse de débris de cailloux, accompagnées de quelques couteaux en silex, et d'os d'animaux les uns bruts, les autres aiguisés par polissage, d'un crâne de sanglier avec ses défenses, et de fragments de poteries.

L'auteur a remis au Musée Longchamp, à Marseille, les principaux objets qu'il a pu retrouver en 1874. Le crâne est dolichocéphale, à pommettes saillantes. Les débris de poterie paraissent se rapporter à cinq vases de différentes grandeurs, grossiers et sans ornement. On n'a pu retrouver le polissoir, qui est encastré dans le mur de soutènement du jardin; dans ce mur sont aussi utilisées des haches de plus de 20 cm. de long. L'auteur a aussi trouvé un crâne de chien.

A 100 m. de distance environ il y avait quelques cabanes de la même époque. On y trouve de nombreux débris de poterie néolithique, et de grands morceaux de doliums.

Georges DAUMAS

Stations Préhistoriques et Romaines à LAURIS (Vaucluse)

Mémoires de l'Institut historique de Provence VIII, 1931, p. 63-69

— 64 —

#### PÉRIODE NÉOLITHIQUE

*Station des Grilles.* — La plus ancienne découverte en date et la seule publiée concernant Lauris remonte à l'année 1858 (3).

Cette année-là, il fut nécessaire de procéder à l'établissement d'une digue pour protéger les terres contre l'invasion des eaux. C'est pendant ces travaux que des ouvriers, débitant un gros rocher, au quartier des Grilles, entre Lauris et Puyvert, mirent à jour les restes de sept individus épars autour d'un foyer qui contenait un grand nombre de haches polies et de fragments de céramique. Ce n'est que plus tard que cette découverte fut portée à la connaissance du D. Jacquème, de Cadenet. Il trouva, dans le village, des habitants qui conservaient encore des spécimens de ces haches réputées garantir contre la foudre. (On sait que les anciens Grecs et Romains les dénommaient « Pierres de Foudre » d'où Céraunies, et que cette appellation resta aux haches polies du néolithique jusqu'à ces dernières années) (4).

On peut voir quelques documents de la Station des Grilles exposés dans la galerie de Préhistoire du Musée Longchamp à Marseille.

Mon ami, M. R. Roubert, m'a envoyé un très beauesson de poterie de la fin du néolithique, lustrée à l'ébauchoir,

— 66 —

découvert par lui à 500 m. du gisement précité, dans un petit abri sous la falaise, ce qui nous fait supposer que l'habitat des Grilles occupait la falaise entière, soit 800 m.

*Stations des Vachons.* — Au Congrès Archéologique, tenu à Arles en 1876, Nicolas parla d'un atelier de taille néolithique, que d'ailleurs, il n'avait pas fouillé, situé au quartier des Vachons sur la limite des communes de Puyvert et Lauris, près de l'embouchure et sur la rive droite de l'Aiguebrun (1).

D'après Jacquème, à 100 m. environ des Grilles, en se dirigeant à l'Est, vers Cadenet, on trouve, sur la falaise, de la poterie d'aspect néolithique.

(4) JACQUEME : *Histoire de Cadenet* I.



## H. Broise Mémoire EPHE 1973

- 45 -

La découverte des Grilles de Vachon à Lauris (Cf. Plan B. n° 8).

Cette découverte faite en 1858 lors du débitage d'un gros rocher tombé de la falaise apporte quelques précisions sur l'occupation de ce site. Sous le rocher, furent mis au jour sept squelettes éparés autour d'un foyer.

Cet ensemble d'époque chalcolithique présentait un caractère exceptionnel : sept hommes saisis par la mort dans leurs attitudes familières de façon encore plus soudaine qu'à Pompéi. Malheureusement aucune observation scientifique n'a été faite, les quelques textes qui relatent cette découverte ont été rédigés alors que le gisement était détruit (1).

D'après les différents textes, il ressort qu'il y avait sept squelettes disposés autour d'un foyer, un seul crâne dolichocéphale à pommettes saillantes était intact. L'inventaire du matériel archéologique se résume à ce qui suit :

- un polissoir à plusieurs rainures,
- très nombreuses haches de diverses dimensions reposant sur une couche épaisse de débris de cailloux,
- quelques couteaux en silex,
- des os d'animaux aiguisés par polissage,
- de nombreux débris de poteries appartenant à 5 vases au moins,
- des os d'animaux bruts dont un crâne de sanglier.

C. Jacquème a remis au Musée de Longchamp à Marseille les principaux objets qu'il a pu recueillir en 1874. Il signale que plusieurs habitants du village possédaient des haches provenant de cette découverte et que les murs de soutènement édifiés avec les fragments du rocher renferment des haches de plus de 20 cm. de long (2) et aussi sans doute le polissoir. Ce dernier reste à redécouvrir.

Toutes ces indications nous ont permis de situer le lieu de découverte de façon précise. Il s'agit de la parcelle 672 propriété de M. Ravel (Cf. Planche 7). Ce dernier possédait encore il y a quelques années une hache polie qu'il utilisait comme plantoir.

.../..

---

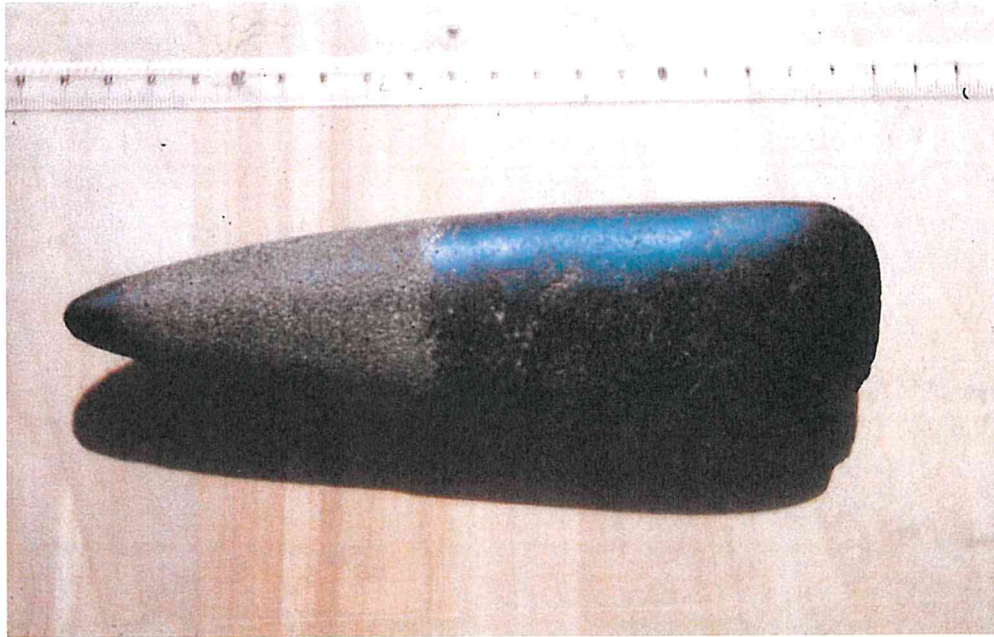
(1) Boule : L'homme fossile (pages 2 et 3)

Carthailac : L'âge de Pierre dans les superstitions populaires  
(Paris 1878)

C. Jacquème : Compte-rendu du 1er Congrès Rhodania - Pertuis 1919  
(Rhodania p. 36)

G. Daumas : Stations préhistoriques et romaines à Lauris Vaucluse  
(Mém. Inst. Hist. Prov. VIII, 1931,  
(pp. 64,66)

(2) Notons à ce propos une hache qui est susceptible de provenir du site. Elle a été découverte par M. Léon Maurin agriculteur à Lauris dans le dépôt d'ordures de Puget où elle gisait avec de vieux outils de jardin. D'une longueur de 184 mm, elle est polie dans une roche verte et bouchardée sur une longueur de 75 mm pour permettre un emmanchement plus solide (Cf. Planche 6).



Hache découverte par M. Léon Maurin et qui pourrait provenir des Grilles

- 46 -

Une série de restanques s'étage au pied de la falaise. Nous avons pu retirer des murs de soutènement des fragments de poteries chalcolithiques (Cf. Planche 7) qui servaient à combler les joints entre les pierres, ainsi que plusieurs galets en roche verte de même nature que celle utilisée pour confectionner les haches. Il s'agit là sans doute de galets recueillis dans le lit de la rivière et qui avaient été groupés dans l'abri en attendant de passer sur le polissoir. Ils sont tous de forme oblongue et ont dû être soigneusement choisis afin de simplifier au maximum le travail de polissage.

Dans une cavité de la roche jaillit une source dont les eaux sont rassemblées dans un bassin à l'heure actuelle. Sa présence justifie pleinement l'implantation humaine en ce lieu (1).

Jacquème signale quelques cabanes de la même époque à une centaine de mètres du gisement précité. Daumas parle d'un tesson de poterie lustré à l'ébauchoir découvert par M.R. Roubert dans un petit abri à 500 m. du précédent.

Tout cela laisse supposer que la falaise était habitée au chalcolithique sur toute sa longueur depuis le château de Lauris jusqu'aux Vachons.

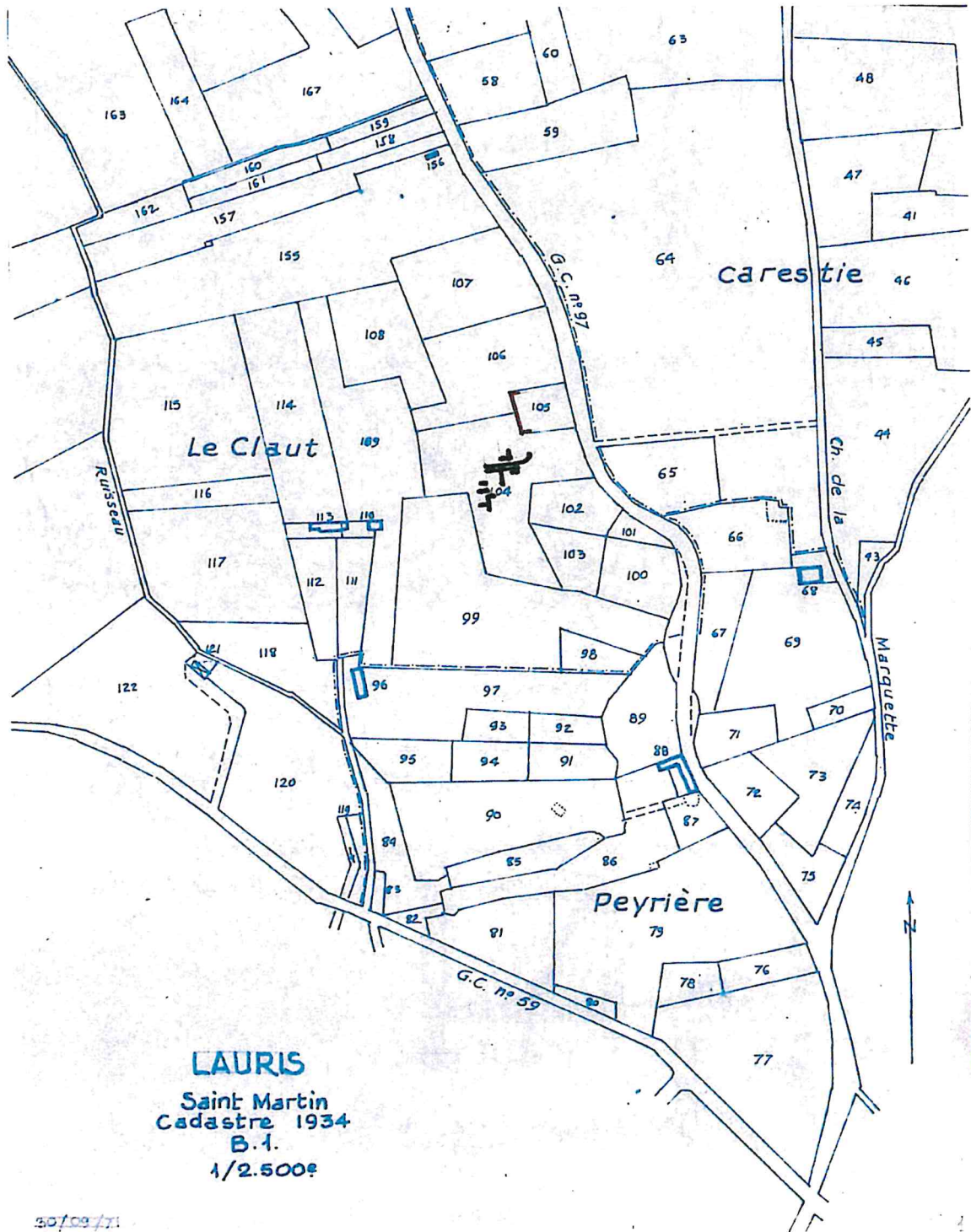
---

(1) Les sources qui jalonnent le site sont utilisées de nos jours pour irriguer de petits jardins potagers appartenant aux habitants du village.



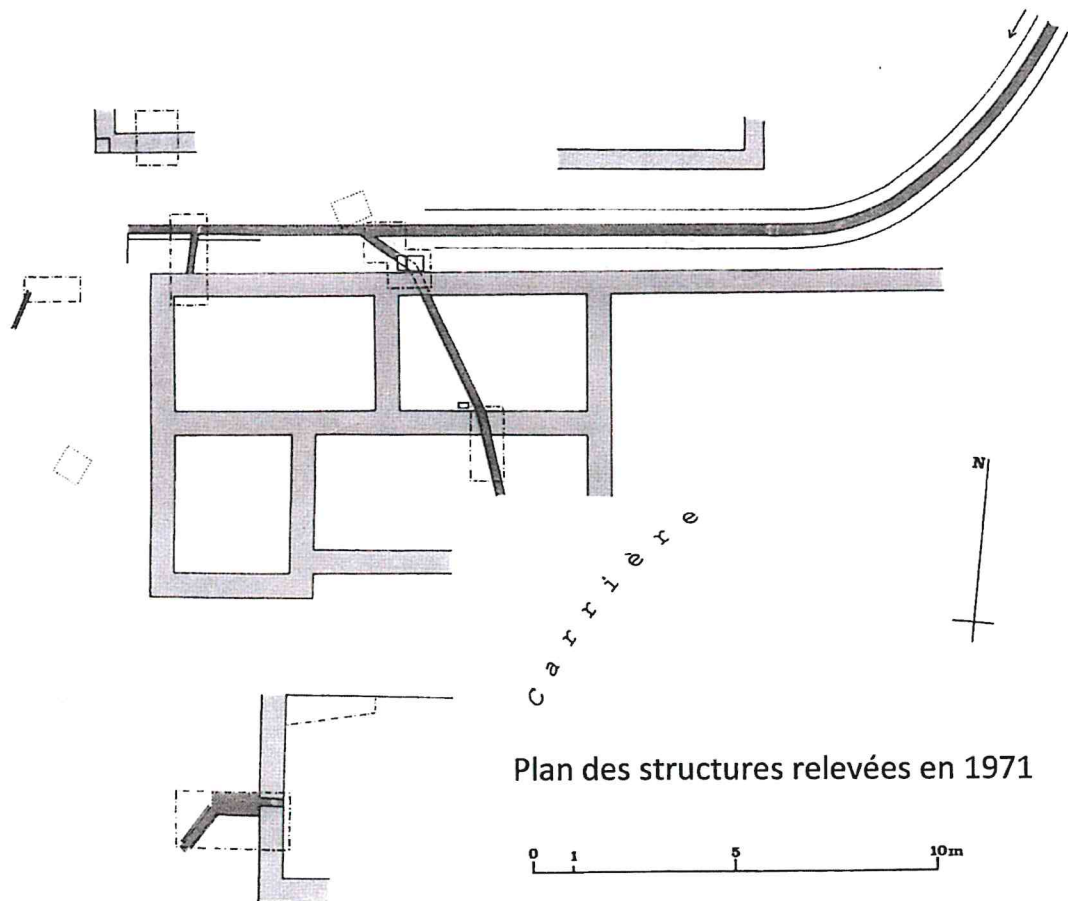


Lauris, le Claut, villa romaine  
(documentation H. Broise, début des années 70)



parcelle B1541 8.2





Plan des structures relevées en 1971





Structures arasées en bordure de carrière




Egout couvert par des briques passant sous un mur en petit appareil





Fragments de l'aqueduc captant la source de Valbigonce



Élément de canalisation en calcaire

## H. Broise mémoire EPHE 1973

- 67 -

### 13.- Le Claut

: Cette villa, établie en bordure du chemin n° 3, était alimentée en eau par un aqueduc qui descendait du vallon de Valbigonce. Elle a été en partie détruite au sud par une carrière. Sur le bord de cette dernière, les structures ont été arasées au niveau des sols antiques en vue de l'extension de l'exploitation, si bien que nous avons pu établir un plan très précis (Cf. Planche 20).

Dans la partie centrale, les murs sont en petit appareil avec des fondations creusées dans la molasse, une dérivation de l'aqueduc recouverte par des briques traverse l'ensemble dans le sens nord-sud. Au sud se trouve une salle taillée dans le rocher et dans laquelle aboutit une autre canalisation (Sondage n° 7). Le sondage n° 6 nous a livré de nombreux fragments d'enduit mural polychrome, plusieurs plaques de revêtement en marbre, des tuyaux en terre cuite et des conduits d'hypocauste à section rectangulaire. Tout cela indique l'habitation d'un dominus.

La disparition de la couche archéologique (excepté dans les canalisations) ne nous permet pas d'identifier les locaux en question. Cependant, la présence d'un réseau complexe de canalisations peut laisser supposer qu'il s'agit de thermes.

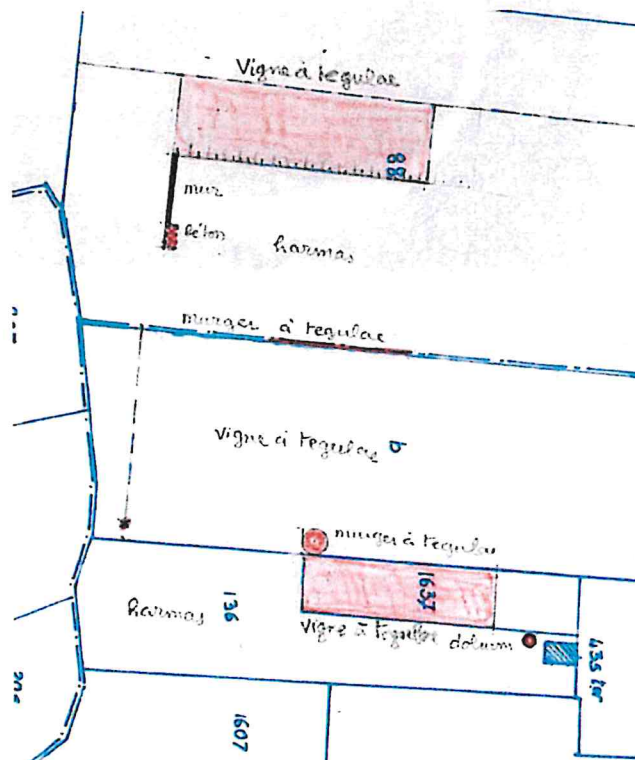
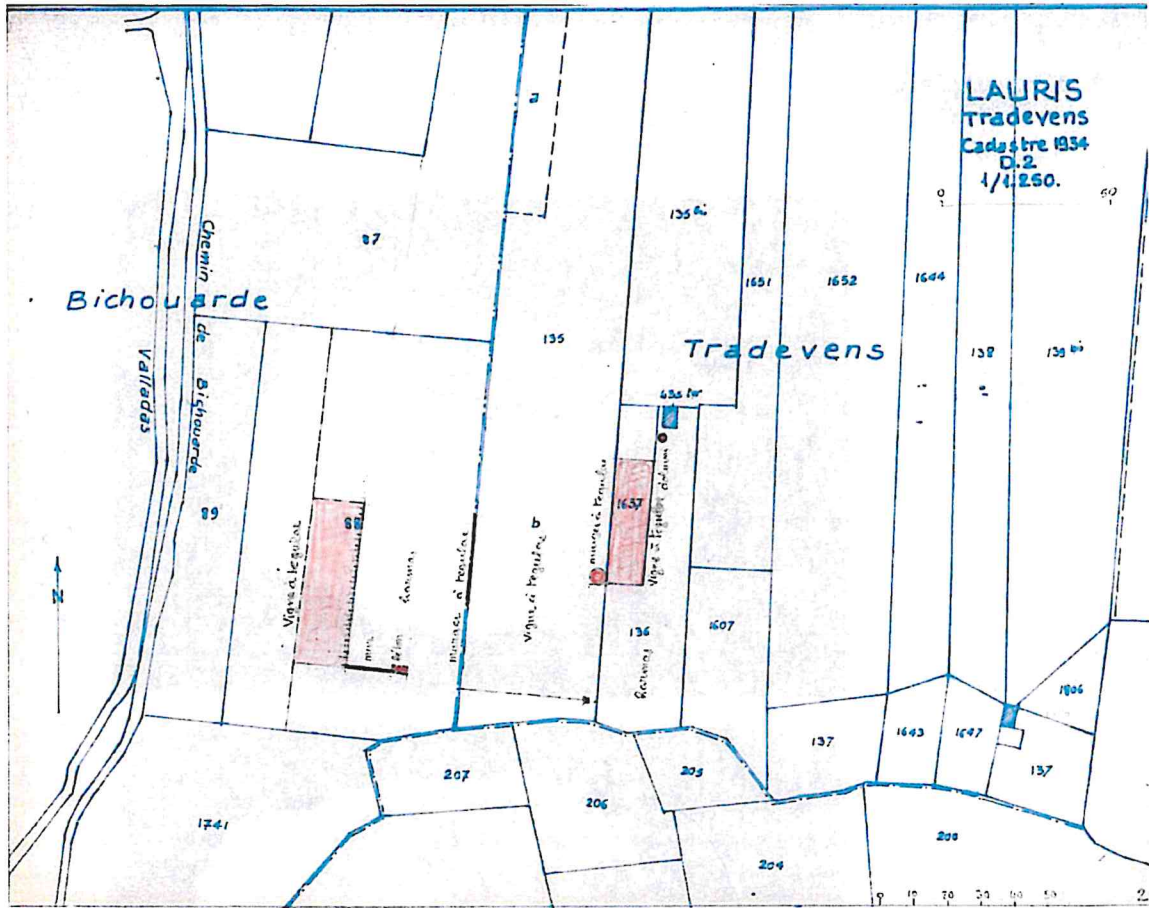
- 68 -

Au nord, les ruines enfouies sous une parcelle inculte couvrent une surface trois à quatre fois plus grande que la partie mise au jour, soit une surface totale, compte tenu de la partie sud aujourd'hui disparue, de 3.000 m<sup>2</sup>. Le mobilier archéologique recueilli est abondant, meules en lave, dolia, sigillées, verre à vitre. Les sondages effectués dans les canalisations ont livré sous une couche de tuiles des tessons du III<sup>e</sup> et IV<sup>e</sup> siècles (de la sigillée claire luisante en particulier).





# Lauris Tradevens

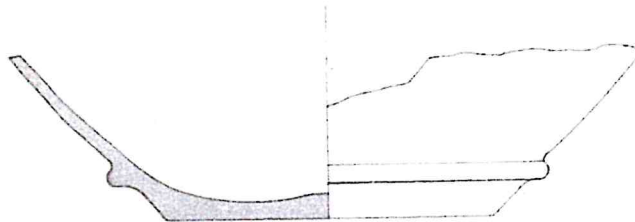



parcelles D1835, 135, 2335 8.3



**LAURIS** 84 TRADEVENT p. 136

fond de dolium



ect. 1/10

## Georges DAUMAS

### Stations Préhistoriques et Romaines à LAURIS (Vaucluse)

Mémoires de l'Institut historique de Provence VIII, 1931, p. 63-69

— 68 —

*Station de Tradevent.* — Un autre quartier, à l'O. du village, semble receler des vestiges plus nombreux que la station précédente, c'est celui de Tradevent, situé à gauche de

— 69 —

la Route d'Avignon, avoisinant le quartier de Saint-Jean qui possède également des vestiges gallo-romains. Ce quartier de Tradevent est divisé en deux parties bien distinctes. D'abord un plateau, puis à gauche, une combe. D'après la situation du terrain, il semble que le plateau ait contenu un certain nombre de tombes. On y retrouve des quantités considérables de tuiles à crochets, des fragments de dolia ainsi que des anses et des fonds d'amphores. Les cultivateurs du pays ont été obligés de dresser des tas de 1 ou 2 m. de hauteur, de 3 ou 4 de circonférence, de tous ces débris qui les gênaient pour labourer et ensemercer leurs champs. C'est dire combien ces vestiges sont importants.

A une centaine de mètres plus bas, mais toujours au même quartier, dans une petite vallée, subsistent encore des vestiges d'habitations gallo-romaines. On y rencontre les mêmes pièces que dans la station précédente. Ce qui dénote encore l'importance de ce quartier, c'est qu'il est coupé d'une belle voie large, longue et qui laisse voir ses énormes dalles caractéristiques. Cette voie, détruite en partie, reparait sur un kilomètre.

Aux temps gallo-romains devait s'élever, à cette place, un bourg assez important puisqu'il possédait son cimetière. D'après certains historiens, c'est à Lauris que Marius aurait écrasé une horde de Cimbres qui dévallaient de la Durance, mais c'est une opinion tout à fait gratuite.



## H. Broise mémoire EPHE 1973

- 66 -

11.- 12.- Tradevens : Ce gisement connu depuis longtemps est mentionné par G. Daumas (1) comme étant un "bourg gallo-romain" avec une  
.../..

---

(1) Cf. G. Daumas : Stations Préhistoriques et Romaines à Lauris, M.I.H.P., VIII, 1931, p. 68 - 69.

- 67 -

rue dallée et son cimetière. Il se situe sur le rebord de la terrasse alluviale et domine à l'ouest le vallon de Bichouarde.

La prospection ne nous a, en fait, révélé que deux constructions. La première sur la parcelle 88, qui est un terrain en friche de 1.000 m<sup>2</sup>, sans doute incultivable à cause des vestiges enfouis. Au sud de ce champ, un mur d'une quinzaine de mètres de long en petit appareil et un sol en béton apparaissent dans la coupe du terrain. Un peu plus à l'est s'étend une deuxième construction (n° 12), où nous avons découvert de nombreux vestiges mobiliers, dont un fond de dolium intact ( Ø 60 cm).

Il nous semble que, plutôt qu'un bourg, il s'agit là d'une grande villa dont nous n'avons pas encore découvert toutes les dépendances.

<b>Désignation</b>	<b>« Place du Château »</b>	<b>9.1</b>
--------------------	-----------------------------	------------

<b>Adresse</b>	13 place du Château
<b>Référence cadastrale</b>	Section C n° 2789

<b>HABITATION</b>	
<b>Type</b>	-
<b>Date</b>	XVIII ème siècle
<b>Dimensions</b>	-
<b>Emprise au sol</b>	-
<b>Matériaux</b>	Toiture : couverture en tuiles anciennes Mur : mur enduit - encadrement pierre - linteau cintré Menuiserie : volets et menuiseries bois traditionnelles
<b>Descriptif</b>	Façade ordonnancée composée de 6 travées sur 3 niveaux
<b>Etat du bâti</b> <b>Etat sanitaire</b>	Bon moyen

<b>Usage</b>	Ancien : anciennes écuries du château et habitation Actuel : habitation
<b>Statut</b>	Propriété privée
<b>Accessibilité</b>	-

Date de mise à jour : 05.01.2018






<b>Désignation</b>	« Rue Rigaud »	9.2
--------------------	----------------	-----

<b>Adresse</b>	6 rue Rigaud
<b>Référence cadastrale</b>	Section C n° 1754

HABITATION	
<b>Type</b>	-
<b>Date</b>	XVIII ème siècle
<b>Dimensions</b>	-
<b>Emprise au sol</b>	-
<b>Matériaux</b>	Toiture : couverture en tuiles anciennes Mur : mur enduit - encadrement pierre - linteau cintré Menuiserie : volets et menuiseries bois traditionnelles
<b>Descriptif</b>	Façade ordonnancée composée de 2 travées sur 3 niveaux Porte couronnée par corniche cintrée
<b>Etat du bâti</b> <b>Etat sanitaire</b>	Bon état

<b>Usage</b>	Ancien : habitation Actuel : habitation
<b>Statut</b>	Propriété privée
<b>Accessibilité</b>	-

Date de mise à jour : 05.01.2018



<b>Désignation</b>	<b>« Maison dite de Garde »</b>	<b>9.3</b>
--------------------	---------------------------------	------------

<b>Adresse</b>	Rue Rigaud
<b>Référence cadastrale</b>	Section C n° 495

<b>HABITATION</b>	
<b>Type</b>	-
<b>Date</b>	XVIII ème siècle
<b>Dimensions</b>	-
<b>Emprise au sol</b>	-
<b>Matériaux</b>	Toiture : couverture en tuiles anciennes Mur : mur en pierres taillées et moellons enduits - encadrement pierre - linteau cintré Menuiserie : menuiseries bois
<b>Descriptif</b>	Façade hétérogène (juxtaposition de matériaux) Porte couronnée par corniche cintrée
<b>Etat du bâti</b> <b>Etat sanitaire</b>	Etat moyen

<b>Usage</b>	Ancien : habitation Actuel : habitation
<b>Statut</b>	Propriété privée
<b>Accessibilité</b>	-

Date de mise à jour : 05.01.2018






<b>Désignation</b>	« Impasse du château »	9.4
--------------------	------------------------	-----

<b>Adresse</b>	Impasse du château
<b>Référence cadastrale</b>	Section C n° 482

DEPENDANCE	
<b>Type</b>	-
<b>Date</b>	XVII ème siècle
<b>Dimensions</b>	-
<b>Emprise au sol</b>	-
<b>Matériaux</b>	Toiture : couverture en tuiles anciennes Mur : mur en moellons - encadrement pierre - linteau cintré Menuiserie : menuiseries bois
<b>Descriptif</b>	Élévation percée d'une porte en plein-cintre et d'une fenêtre à traverse chanfreinée
<b>Etat du bâti</b> <b>Etat sanitaire</b>	Mauvais état

<b>Usage</b>	Ancien : dépendance Actuel : dépendance
<b>Statut</b>	Propriété privée
<b>Accessibilité</b>	-

Date de mise à jour : 05.01.2018



<b>Désignation</b>	<b>« Place du château »</b>	<b>9.5</b>
--------------------	-----------------------------	------------

<b>Adresse</b>	Place du château
<b>Référence cadastrale</b>	Section C n° 2697

<b>HABITATION</b>	
<b>Type</b>	-
<b>Date</b>	XVIII ème siècle
<b>Dimensions</b>	-
<b>Emprise au sol</b>	-
<b>Matériaux</b>	Toiture : couverture en tuiles anciennes – Corniche en pierre Mur : mur en enduit - encadrement pierre Menuiserie : menuiseries bois
<b>Descriptif</b>	Façade ordonnancée composée de 11 travées sur 2 niveaux
<b>Etat du bâti</b> <b>Etat sanitaire</b>	Bon état

<b>Usage</b>	Ancien : habitation Actuel : habitation
<b>Statut</b>	Propriété privée
<b>Accessibilité</b>	-

Date de mise à jour : 05.01.2018





<b>Désignation</b>	« Rue Sainte Marguerite »	9.6
--------------------	---------------------------	-----

<b>Adresse</b>	Rue Sainte Marguerite
<b>Référence cadastrale</b>	Section C n° 392 et 393

HABITATION	
<b>Type</b>	-
<b>Date</b>	XVII - XVIII ème siècles
<b>Dimensions</b>	-
<b>Emprise au sol</b>	-
<b>Matériaux</b>	Toiture : couverture en tuiles anciennes Mur : mur en pierres et moellons - encadrement pierre Menuiserie : menuiseries bois
<b>Descriptif</b>	Elévations percées de croisées et de demi-croisées Porte en plein cintre orné d'impostes moulurées Présence d'une corniche couronnant une ancienne porte
<b>Etat du bâti</b> <b>Etat sanitaire</b>	Mauvais état

<b>Usage</b>	Ancien : habitation Actuel : habitation
<b>Statut</b>	Propriété privée
<b>Accessibilité</b>	-

Date de mise à jour : 05.01.2018



<b>Désignation</b>	<b>« Impasse du Portail »</b>	<b>9.7</b>
--------------------	-------------------------------	------------

<b>Adresse</b>	12 impasse du Portail
<b>Référence cadastrale</b>	Section C n° 381

<b>HABITATION</b>	
<b>Type</b>	-
<b>Date</b>	XVIII ème siècle
<b>Dimensions</b>	-
<b>Emprise au sol</b>	-
<b>Matériaux</b>	Toiture : couverture en tuiles anciennes Mur : mur en moellon enduit - encadrement pierre Menuiserie : menuiseries bois
<b>Descriptif</b>	Porte rectangulaire couronnée d'une corniche
<b>Etat du bâti</b> <b>Etat sanitaire</b>	Bon état

<b>Usage</b>	Ancien : habitation Actuel : habitation
<b>Statut</b>	Propriété privée
<b>Accessibilité</b>	-

Date de mise à jour : 05.01.2018





<b>Désignation</b>	<b>« Maison Pérussis »</b>	<b>9.8</b>
--------------------	----------------------------	------------

<b>Adresse</b>	Rue Sainte Marguerite
<b>Référence cadastrale</b>	Section C n° 396

<b>HABITATION</b>	
<b>Type</b>	-
<b>Date</b>	XVI ème siècle
<b>Dimensions</b>	-
<b>Emprise au sol</b>	-
<b>Matériaux</b>	Toiture : couverture en tuiles anciennes Mur : mur en pierre de taille Menuiserie : menuiseries bois
<b>Descriptif</b>	Façade ordonnancée composée de 3 travées toscanes Porte d'entrée plein cintre entre deux pilastres
<b>Etat du bâti</b> <b>Etat sanitaire</b>	Etat moyen

<b>Usage</b>	Ancien : habitation Actuel : habitation
<b>Statut</b>	Propriété privée
<b>Accessibilité</b>	-

Date de mise à jour : 05.01.2018



<b>Désignation</b>	« Place de l'église »	9.9
--------------------	-----------------------	-----

<b>Adresse</b>	Place de l'église
<b>Référence cadastrale</b>	Section C n° 400

HABITATION	
<b>Type</b>	-
<b>Date</b>	XVIII ème siècle
<b>Dimensions</b>	-
<b>Emprise au sol</b>	-
<b>Matériaux</b>	Toiture : tuiles anciennes – Corniche et fronton en pierre sculpté Mur : mur en enduit - encadrement pierre – balcon en fer forgé ouvragé Menuiserie : menuiseries bois
<b>Descriptif</b>	Façade originelle ordonnancée composée de 3 travées sur 2 niveaux avec porte couronnée d'une corniche sur console Façade ajoutée ordonnancée composée de 2 travées sur 3 niveaux avec décor chargé en fronton toiture (1899)
<b>Etat du bâti</b> <b>Etat sanitaire</b>	Très bon état

<b>Usage</b>	Ancien : habitation Actuel : habitation
<b>Statut</b>	Propriété privée
<b>Accessibilité</b>	-

Date de mise à jour : 05.01.2018





<b>Désignation</b>	<b>« Rue de l'arcade »</b>	<b>9.10</b>
--------------------	----------------------------	-------------

<b>Adresse</b>	Rue de l'arcade
<b>Référence cadastrale</b>	Section C n° 399 et 2679

<b>HABITATION</b>	
<b>Type</b>	-
<b>Date</b>	XVI et XVII ème siècle
<b>Dimensions</b>	-
<b>Emprise au sol</b>	-
<b>Matériaux</b>	Toiture : tuiles anciennes Mur : mur en moellon - encadrement pierre Menuiserie : menuiseries bois
<b>Descriptif</b>	Agrandissement par annexion de la maison voisine de même type, sur passage vouté Fenêtre à traverse chanfreinée
<b>Etat du bâti</b> <b>Etat sanitaire</b>	Etat moyen

<b>Usage</b>	Ancien : habitation Actuel : habitation
<b>Statut</b>	Propriété privée
<b>Accessibilité</b>	-

Date de mise à jour : 05.01.2018



<b>Désignation</b>	« Tour Philippe »	9.11
--------------------	-------------------	------

<b>Adresse</b>	Place de l'arcade
<b>Référence cadastrale</b>	Section C n° 434

HABITATION	
<b>Type</b>	-
<b>Date</b>	XIII ème siècle
<b>Dimensions</b>	-
<b>Emprise au sol</b>	-
<b>Matériaux</b>	Toiture : tuiles anciennes Mur : mur en pierre de taille Menuiserie : menuiseries bois
<b>Descriptif</b>	Au deuxième niveau : porte en plein-cintre à claveaux extradossés et cordon d'archivolte (dispositif en queue de paon) Fenêtres géminées à colonnette torsadée
<b>Etat du bâti</b> <b>Etat sanitaire</b>	Etat moyen

<b>Usage</b>	Ancien : habitation Actuel : habitation
<b>Statut</b>	Propriété privée
<b>Accessibilité</b>	-

Date de mise à jour : 05.01.2018





<b>Désignation</b>	« Grand rue »	9.13
--------------------	---------------	------

<b>Adresse</b>	Grand rue
<b>Référence cadastrale</b>	Section C n°409

HABITATION	
<b>Type</b>	-
<b>Date</b>	XVIII ème siècle
<b>Dimensions</b>	-
<b>Emprise au sol</b>	-
<b>Matériaux</b>	Toiture : tuiles anciennes Mur : mur en moellon jointoyé Menuiserie : menuiseries bois
<b>Descriptif</b>	Tour d'escalier avec porte inscrite dans une travée toscane
<b>Etat du bâti</b> <b>Etat sanitaire</b>	Bon état

<b>Usage</b>	Ancien : Hôtel de ville Actuel : habitation
<b>Statut</b>	Propriété privée
<b>Accessibilité</b>	-

Date de mise à jour : 05.01.2018



<b>Désignation</b>	<b>« Place de l'église »</b>	<b>9.14</b>
--------------------	------------------------------	-------------

<b>Adresse</b>	Place de l'église
<b>Référence cadastrale</b>	Section C n° 371

<b>PRESBYTERE</b>	
<b>Type</b>	-
<b>Date</b>	XIX ème siècle
<b>Dimensions</b>	-
<b>Emprise au sol</b>	-
<b>Matériaux</b>	Toiture : tuiles anciennes Mur : mur en enduit - encadrement pierre Menuiserie : menuiseries bois
<b>Descriptif</b>	Façade composée de 6 travées dissymétriques avec la 1 <sup>ère</sup> travée percée d'une porte charretière ornée de coussinets Les 3 niveaux sont séparés par des cordons
<b>Etat du bâti</b> <b>Etat sanitaire</b>	Très bon état

<b>Usage</b>	Ancien : Presbytère Actuel : Presbytère
<b>Statut</b>	Propriété publique (Commune)
<b>Accessibilité</b>	Accessible au public

Date de mise à jour : 05.01.2018





<b>Désignation</b>	« Rue du couvent »	9.15
--------------------	--------------------	------

<b>Adresse</b>	Rue du couvent
<b>Référence cadastrale</b>	Section C n° 2460

HABITATION	
<b>Type</b>	-
<b>Date</b>	XVIII ème siècle
<b>Dimensions</b>	-
<b>Emprise au sol</b>	-
<b>Matériaux</b>	Toiture : tuiles anciennes Mur : enduit - encadrement pierre Menuiserie : menuiseries bois
<b>Descriptif</b>	Façade composée de 2 travées sur 2 niveaux Au centre, vestige d'une croisée du XVIème siècle Porte à lourd chambranle mouluré couronnée d'une corniche cintrée
<b>Etat du bâti</b> <b>Etat sanitaire</b>	Bon état

<b>Usage</b>	Ancien : habitation Actuel : habitation
<b>Statut</b>	Propriété privée
<b>Accessibilité</b>	-

Date de mise à jour : 05.01.2018



<b>Désignation</b>	<b>« Rue du couvent »</b>	<b>9.16</b>
--------------------	---------------------------	-------------

<b>Adresse</b>	Rue du couvent
<b>Référence cadastrale</b>	Section C n° 348, 1680, 1681 et 2387

<b>HABITATION</b>	
<b>Type</b>	-
<b>Date</b>	XVIII ème siècle
<b>Dimensions</b>	-
<b>Emprise au sol</b>	-
<b>Matériaux</b>	Toiture : tuiles anciennes Mur : enduit - encadrement pierre Menuiserie : menuiseries bois
<b>Descriptif</b>	Façade composée de 2 passages menant vers une cour intérieure
<b>Etat du bâti</b> <b>Etat sanitaire</b>	Bon état

<b>Usage</b>	Ancien : habitation Actuel : habitation
<b>Statut</b>	Propriété privée
<b>Accessibilité</b>	-

Date de mise à jour : 05.01.2018





<b>Désignation</b>	« Grand rue »	9.17
--------------------	---------------	------

<b>Adresse</b>	Grand rue
<b>Référence cadastrale</b>	Section C n°339

HABITATION	
<b>Type</b>	-
<b>Date</b>	XVIII ème siècle
<b>Dimensions</b>	-
<b>Emprise au sol</b>	-
<b>Matériaux</b>	Toiture : tuiles anciennes Mur : mur enduit – encadrement pierre Menuiserie : menuiseries bois
<b>Descriptif</b>	Façade composée de 4 travées dissymétriques sur 3 niveaux avec porte couronnée d'une corniche. Porte charretière de 1759 donnant la rue Sainte Catherine
<b>Etat du bâti</b> <b>Etat sanitaire</b>	Bon état sauf volets

<b>Usage</b>	Ancien : habitation Actuel : habitation
<b>Statut</b>	Propriété privée
<b>Accessibilité</b>	-

Date de mise à jour : 05.01.2018



<b>Désignation</b>	« Place Sainte Catherine »	9.18
--------------------	----------------------------	------

<b>Adresse</b>	Place Sainte Catherine
<b>Référence cadastrale</b>	Section C n°464

HABITATION	
<b>Type</b>	-
<b>Date</b>	XVI ème siècle
<b>Dimensions</b>	-
<b>Emprise au sol</b>	-
<b>Matériaux</b>	Toiture : tuiles anciennes Mur : mur en pierres taillées et moellons enduits Menuiserie : menuiseries bois
<b>Descriptif</b>	Place Sainte Catherine : Fenestron mouluré en partie haute et trace d'un ancien encadrement pierre. Encadrement du portail en anse de panier en pierre Au 18 rue Sainte Catherine : porte ornée d'une accolade sommée d'un fleuron du XVIème siècle avec élévation
<b>Etat du bâti</b> <b>Etat sanitaire</b>	Mauvais état

<b>Usage</b>	Ancien : habitation Actuel : habitation
<b>Statut</b>	Propriété privée
<b>Accessibilité</b>	-

Date de mise à jour : 05.01.2018





<b>Désignation</b>	« Rue des remparts »	9.19
--------------------	----------------------	------

<b>Adresse</b>	Rue des remparts
<b>Référence cadastrale</b>	Section C n°465

HABITATION	
<b>Type</b>	-
<b>Date</b>	XVI ème siècle
<b>Dimensions</b>	-
<b>Emprise au sol</b>	-
<b>Matériaux</b>	Toiture : tuiles anciennes Mur : mur en moellon jointoyé – encadrement pierre Menuiserie : menuiseries bois
<b>Descriptif</b>	Vestige d'un passage sous arc correspondant aux anciens remparts
<b>Etat du bâti</b> <b>Etat sanitaire</b>	Etat moyen

<b>Usage</b>	Ancien : rempart Actuel : -
<b>Statut</b>	Propriété privée
<b>Accessibilité</b>	-

Date de mise à jour : 05.01.2018

